



Applicativo SDS

SISTEMA DOMANDE di SUPERFICIE

**Manuale per la presentazione telematica della
Domanda Unificata (DOMANDA UNICA E PSR MISURE 10, 11 E 13)**

RITIRO PARZIALE O TOTALE ai sensi dell'art. 3 del Reg. (UE) n. 809/2014

Tabella delle versioni

Versione	Data	Note
1.0	15/07/2021	Nascita del documento
1.1	02/08/2022	Aggiornamento campagna 2022

Sommario

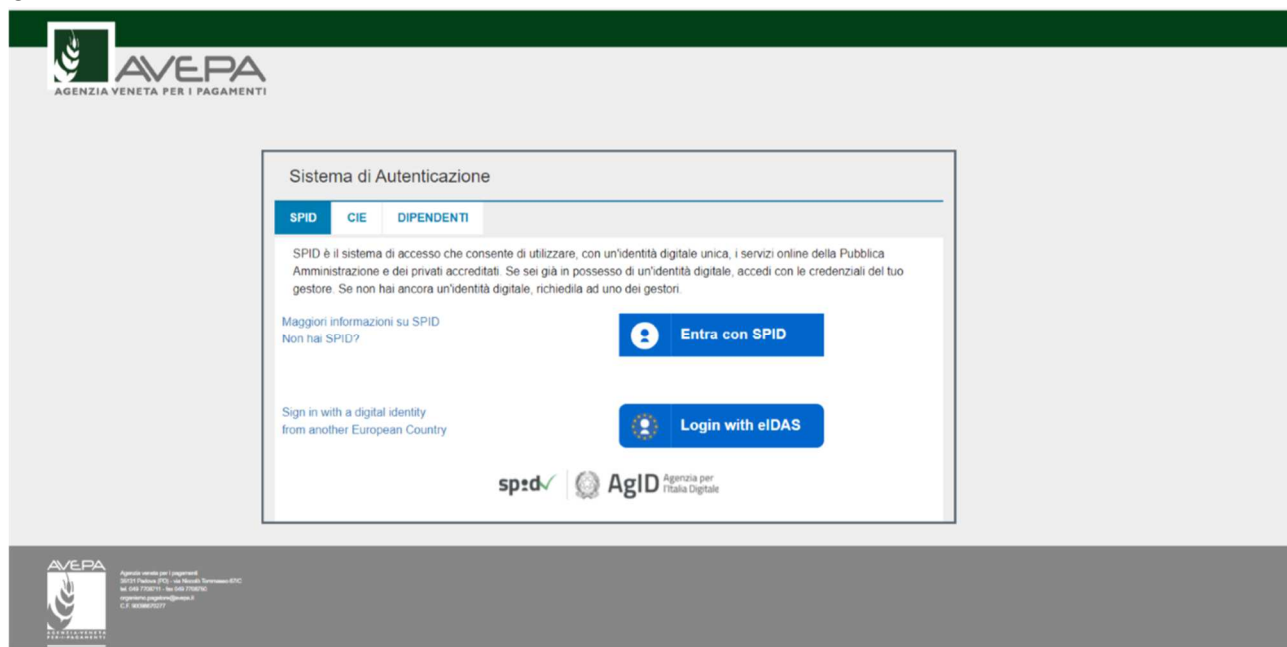
Fasi per la compilazione della domanda	6
RITIRO PARZIALE O TOTALE ai sensi dell'art. 3 del Reg. (UE) n. 809/2014.....	8
1. Comunicazione di ritiro TOTALE della domanda ai sensi dell'articolo 3 del Reg. (UE) n. 809/2014	8
2. RITIRO PARZIALE ai sensi dell'art. 3 del Reg. (UE) n. 809/2014	8
Creazione domanda RITIRO PARZIALE.....	9
Cancellazione di una domanda.....	11
Scelta premi.....	11
NOVITA' 2022: UTILITA' – “Stampa variazione superficie”	12
Scheda Premio Base Superfici	14
Scheda Giovane Agricoltore	15
Scheda Localizzazione EFA.....	15
Scheda Prati Permanenti	16
Scheda Pascolamento.....	16
Scheda Accoppiato Superfici	17
Scheda Accoppiato Zootecnia	17
Scheda Premio “DE MINIMIS”	18
Scheda Dati Aggiuntivi.....	19
Scheda Dichiarazioni.....	20
Scheda Anticipazione.....	20
Scheda Dich. Riserva Nazionale.....	21
Scheda Impegni Fattispecie	21
Scheda Dich. Fattispecie	22
Scheda PSR Subentro.....	23
Scheda PSR Conferma.....	24
Scheda PSR variazioni.....	25
Scheda Mis.13 Aiuto	26
Scheda Mis.13 Allevamenti.....	27

Scheda Mis.13 Capi	27
Scheda Dati PSR	28
Scheda Allegati	28
Scheda CFM – CE	29
Controlli	30
Stampa.....	31
Firma digitale – istruzioni	31
Protocollo	32
Conformità – Non Conformità.....	32
Scadenza domanda.....	32
Elenco delle anomalie in fase di compilazione	33
Comunicazione di ritiro TOTALE della domanda ai sensi dell’articolo 3 del Reg. (UE) n. 809/2014	38

Applicativi AVEPA: modalità di accesso e utilizzo

Per utilizzare gli applicativi AVEPA è necessario registrarsi nel sistema **GUARD** (*Gestione utenze applicativi e restrizioni sui dati*), eseguire la procedura di registrazione proposta, inviare all'Agenzia la documentazione richiesta e seguire le indicazioni contenute nei messaggi e-mail che l'utente riceve durante (e al termine) della registrazione.

L'accesso agli applicativi AVEPA è consentito unicamente tramite gli strumenti di autenticazione SPID, eIDAS, CIE.



Una volta autenticati è possibile effettuare le seguenti operazioni:

- visualizzare/aggiornare il **fascicolo aziendale** delle aziende agricole con sede legale in Veneto;
- visualizzare i **pagamenti** effettuati a favore dell'azienda agricola;
- visualizzare il sistema informativo geografico (GIS) dell'AVEPA contenente i **dati di utilizzo del suolo** del Veneto;
- presentare le **domande** relative agli aiuti finanziati dai fondi europei agricoli FEAGA e FEASR e dal Programma di sviluppo rurale (**PSR**) del Veneto;

Per ulteriori dettagli o per la richiesta delle credenziali consultare il seguente link: <http://www.avepa.it/applicativi>.

In caso di problematiche relative all'accesso agli applicativi AVEPA e/o di malfunzionamento degli stessi è possibile rivolgersi al numero verde **800 918 230**.

Sarà possibile inoltrare eventuali richieste di chiarimenti al seguente indirizzo di posta elettronica: **procedure.superficie@avepa.it**.


Compilazione Domande 2022

Le domande 2022 sono collegate al fascicolo aziendale.












In particolare, il fascicolo aziendale deve essere correttamente compilato e validato, nelle schede:

- MOD. PAGAMENTO;
- PIANI COLTURALI, che per la presentazione delle domande a superficie 2022 devono essere grafici (compilati attraverso *SITIFarmer-2021*);
- CONDIZIONALITÀ: da aggiornarsi per l'anno di campagna 2022;
- PERSONE: nella quale indicare il CUA del soggetto GIOVANE nel caso di richiesta del premio giovane agricoltore da parte di una persona giuridica (biffando il flag "GIOVANE");
- ALLEVAMENTI/CAP: dove è necessario indicare i codici allevamento/capi – da BDN – nel caso di richiesta PREMIO ACCOPPIATO ZOOTECNIA, M13.1.1ZOO, M10.1.7, oppure nel caso di superfici dichiarate a pascolo/prato permanente;
- ATTI: da compilare - ad esempio - per tracciare l'uscita dal regime del piccolo agricoltore oppure per la richiesta di riconoscimento di causa di forza maggiore.

Nel caso in cui le schede non siano compilate, o il piano sia stato modificato successivamente alla data di creazione della domanda vengono accese anomalie bloccanti in fase di controllo. Tutte le schede del fascicolo aggiornano automaticamente anche la domanda.

Solo nel caso di modifica del piano il compilatore dovrà selezionare dalla casella **[Movimenti]** la voce **[Allinea da fascicolo]**, cliccare sul pulsante  e successivamente sul pulsante **[Salva]**.

SI RICORDA CHE per la domanda unica il fascicolo DEVE essere di competenza AVEPA; pertanto, per non incorrere in successive problematiche e mancati pagamenti si raccomanda di verificare l'effettiva competenza del fascicolo, sia all'atto della sua costituzione (verifica della sede legale/domicilio fiscale) che controllando l'esito della sincronizzazione con il SIAN nella scheda PROCESSI DI EXPORT.

Stato fascicolo: VALIDO 		Terreni demaniali o di proprieta' di enti pubblici 	
INDICATORI	Dettaglio 		
DATE ANTIMAFIA		Metodo	Destinazione
UTE		Processo MONITORAGGIO EXPORT SINCRONIZZAZIONE SIAN terminato il 04/02/2021 15:30:27	
ANAGRAFICA		EXPORT MONITORAGGIO SIAN	SIAN
PERSONE		Processo EXPORT FASCICOLI IMMEDIATO 5.0 (ASINCRONO) terminato il 15/10/2020 23:21:03	
INFO. GIURIDICHE		AGGIORNA CONTO CORRENTE	SIAN
INFO. CCIAA		AGGIORNA CONSISTENZA COMPLETA SIAN 5.0 (ASINCRONO)	SIAN
MOD. PAGAMENTO		AGGIORNA FASCICOLO SIAN 15	SIAN
CONSISTENZA		Processo EXPORT FASCICOLI VALIDI 5.0 (ASINCRONO) terminato il 15/10/2020 12:28:19	
STORICO CONSISTENZA		AGGIORNA CONTO CORRENTE	SIAN
ISOLE AZIENDALI		AGGIORNA CONSISTENZA COMPLETA SIAN 5.0 (ASINCRONO)	SIAN
PIANI COLTURALI		AGGIORNA FASCICOLO SIAN 15	SIAN
CONDIZIONALITA'		Processo EXPORT FASCICOLI PUNTUALE 5.0 (ASINCRONO) terminato il 23/10/2018 09:29:11	
TITOLO 2015-2020		AGGIORNA CONTO CORRENTE	SIAN
TITOLI		AGGIORNA CONSISTENZA COMPLETA SIAN 5.0 (ASINCRONO)	SIAN
ALLEVAMENTI			
VALIDAZIONE			
PROCESSI DI EXPORT			
PROCESSI DI IMPORT			

Registro di export

Ultimo	SI	Processo	
Destinazione		Metodo	
Errori		Avvertimenti	
Parametri		Note	

Metodo	Destinazione	Parametri
Processo MONITORAGGIO EXPORT SINCRONIZZAZIONE SIAN terminato il 04/02/2021 15:30:27		
EXPORT MONITORAGGIO SIAN	SIAN	CUAA=nnnnnnnnnn ID_PROCESSO=3256561 ID_SCVA=361293
Processo EXPORT FASCICOLI IMMEDIATO 5.0 (ASINCRONO) terminato il 15/10/2020 23:21:03		
AGGIORNA CONTO CORRENTE	SIAN	CUAA=nnnnnnnnnn ID_PROCESSO=3085291 ID_SEQUENZA=129
AGGIORNA CONSISTENZA COMPLETA SIAN 5.0 (ASINCRONO)	SIAN	CUAA=nnnnnnnnnn ID_PROCESSO=3085291 ID_SEQUENZA=131 ID_EXPORT=21976505
AGGIORNA FASCICOLO SIAN 15	SIAN	CUAA=nnnnnnnnnn ID_PROCESSO=3085291 ID_SEQUENZA=

Dettaglio export

Tipo		Processo	
MONITORAGGIO EXPORT SINCRONIZZAZIONE SIAN		Data fine	

Export			
ID	22024609	Metodo	EXPORT MONITORAGGIO SIAN
Data richiesta	04/02/2021 15:30:08	Data export	04/02/2021 15:30:26
Parametri	CUAA=nnnnnnnnnn ID_PROCESSO=3256561 ID_SCVA=361293		
Note			

Log	
	FASCICOLO/MANDATO IL SOGGETTO HA UN FASCICOLO PRESENTE IN AGEA CON APPARTENENZA AD UN OP DIFFERENTE CUAA: nnnnnnnnnn
	Export avvenuto correttamente

Qualora il fascicolo non risultasse di competenza AVEPA si chiede, dopo le opportune verifiche, di provvedere a sanare tempestivamente la situazione attraverso la richiesta di trasferimento fascicolo, come da procedura illustrata alle pagine 12 - 15 del Manuale per la gestione del fascicolo aziendale adottato con Decreto n. 154 del 23.12.2015.

Il modello per la richiesta di variazione dell'Organismo Pagatore di competenza è scaricabile dalla sezione *Principali settori di attività - Fascicolo aziendale – Modulistica* del sito istituzionale www.avepa.it

Fasi per la compilazione della domanda

La redazione della domanda si articola in diversi passaggi di stato.

Il passaggio da uno stato al successivo avviene selezionando la voce desiderata nella casella **[Movimenti]**, cliccando sul pulsante e successivamente sul pulsante **[Salva]**.

Stati della domanda:

- IN COMPILAZIONE
- CONTROLLATA
- STAMPABILE
- PROTOCOLLATA
- CONFORME/NON CONFORME

Il sistema consente il passaggio di stato STAMPABILE → IN COMPILAZIONE, marcando le stampe effettuate, per identificarle univocamente.

Per il 2022, come già avvenuto per le campagne precedenti, ci sarà la possibilità di sottoscrivere la domanda attraverso la **FIRMA GRAFOMETRICA (ove disponibile)**, in questo caso il flusso della domanda sarà:

- IN COMPILAZIONE
- CONTROLLATA
- IN FIRMA
- FIRMATA (con il movimento FIRMA GRAFOMETRICA)
- PROTOCOLLATA
- CONFORME/NON CONFORME

Per il 2022, come già avvenuto per le campagne precedenti, per chi volesse presentare autonomamente la propria domanda potrà utilizzare come ulteriore mezzo di firma la **FIRMA DIGITALE**. Questa possibilità NON sarà disponibile per gli utenti CAA.

Pertanto, il flusso sarà:

- IN COMPILAZIONE
- CONTROLLATA
- IN FIRMA DIGITALE
- FIRMATA DIGITALMENTE
- PROTOCOLLATA (passaggio automatico)
- CONFORME (passaggio automatico)

NOTA BENE: per i Centri di Assistenza Agricola (di seguito denominati CAA), anche se già effettuata la stampa massiva delle domande si potrà comunque riportare ogni singola domanda STAMPABILE → IN COMPILAZIONE nel caso in cui si volesse utilizzare la firma grafometrica.

Qualora invece si fosse già predisposto il modulo per la stampa con firma grafometrica e la domanda si trovasse in stato IN FIRMA, si potrà tornare allo stato IN COMPILAZIONE per poterla stampare in forma cartacea.

ATTENZIONE: nel caso in cui il beneficiario, **con fascicolo presso lo sportello dell'AVEPA**, intenda presentare autonomamente la domanda e sottoscriverla con firma autografa, dovrà procedere fino allo stato STAMPABILE, quindi inviare la domanda stampata e sottoscritta, corredata di documento d'identità, all'indirizzo PEC dell'Agenzia [protocollo@cert.avepa.it], ovvero consegnarla a mano nel rispetto dei tempi previsti, per poter procedere alla PROTOCOLLAZIONE della medesima. In questo caso, è necessario allegare anche copia di un documento di identità in corso di validità.

Nel caso in cui il beneficiario, intenda presentare la domanda e sottoscriverla con firma digitale, dovrà procedere fino alla stato/movimento FIRMATA DIGITALMENTE.

RITIRO PARZIALE O TOTALE ai sensi dell'art. 3 del Reg. (UE) n. 809/2014

È possibile presentare una comunicazione di ritiro della domanda di aiuto ai sensi dell'art. 3 del Reg. (UE) n.809/2014, a condizione che l'agricoltore non sia già stato informato dell'intenzione di effettuare un controllo in loco e/o della presenza di irregolarità nella sua domanda. Le informazioni fornite dall'agricoltore hanno per effetto l'adeguamento della domanda alla situazione reale. Ai sensi dell'art. 3 del Reg. (UE) n. 809/2014, si evidenzia che una comunicazione di ritiro della domanda non può in nessun caso comportare l'aumento della superficie totale aziendale, rispetto alla superficie dichiarata nella domanda precedentemente presentata.

1. Comunicazione di ritiro TOTALE della domanda ai sensi dell'articolo 3 del Reg. (UE) n. 809/2014

Nel caso in cui il beneficiario intenda rinunciare **totalmente** alla domanda provvederà ad inviare una comunicazione di ritiro a protocollo@cert.avepa.it utilizzando esclusivamente il **modello** appositamente predisposto da AVEPA (allegato al presente documento).

Avrà la possibilità di indicare se rinunciare a tutta la DOMANDA UNIFICATA, oppure a tutta la DOMANDA UNICA oppure a tutti o a singoli interventi (misure/sottomisure) del PSR precedentemente richiesti.

Si rende necessario aggiornare il piano grafico alla data del 15/05 in caso di mancata conduzione alla data di riferimento delle superfici precedentemente inserite.

2. RITIRO PARZIALE ai sensi dell'art. 3 del Reg. (UE) n. 809/2014

Nel caso in cui invece, il beneficiario intenda rinunciare a parte della superficie o a un singolo premio dovrà generare una nuova domanda attraverso uno dei due moduli:

- DOMANDA UNIFICATA - RITIRO PARZIALE - art. 3 del Reg.(UE) n. 809/2014 - REGIME ORDINARIO;
- DOMANDA UNIFICATA - RITIRO PARZIALE - art. 3 del Reg. (UE) n. 809/2014 - REGIME PICCOLI SOLO PSR

a seconda che si tratti di un beneficiario in regime ordinario o di piccolo agricoltore. Nel secondo caso il ritiro parziale è concesso solo per la parte relativa al PSR in quanto il mantenimento delle superfici relative al premio base è condizione necessaria alla permanenza in regime Piccolo agricoltore.

Tale domanda andrà di fatto a sostituire la domanda presentata in precedenza.

Nel caso di superfici non condotte al 15/05 il piano grafico andrà modificato, nel caso di superfici ancora in conduzione coltivate, ma che non saranno più dichiarate a premio, dovranno rimanere nel piano grafico.

ATTENZIONE: la domanda di ritiro può essere presentata una sola volta, pertanto prima di inviare comunicazione via PEC per ritiro totale o di creare la domanda attraverso il modulo di ritiro parziale è necessario verificare le superfici – i capi - gli interventi – i premi da ritirare, ed in caso di dubbi chiedere preventivamente assistenza a: procedure.superficie@avepa.it

Non sarà possibile procedere a successive modifiche della richiesta inviata.

Creazione domanda RITIRO PARZIALE

Una domanda può essere creata a partire dal fascicolo aziendale, entrando nella scheda [DOMANDE].

Cliccando sulla voce di menù [Dettaglio] appare un riquadro denominato [Domande] che presenta le seguenti voci come menù:

ESCI, CERCA, NUOVO e RETTIFICA.

Cliccando sul pulsante [Rettifica] è possibile creare una domanda di ritiro parziale, selezionando il [MODULO], l'ANNO (=2022) e il [Settore] della domanda: **PAGAMENTI DIRETTI E PROGRAMMA DI SVILUPPO RURALE (2014-2020)**.

The screenshot shows the 'Inserimento domanda di rettifica' form on the left and a 'Seleziona modulo' dropdown menu on the right. The dropdown menu is open, displaying a list of modules. The selected module is 'PAGAMENTI DIRETTI E PROGRAMMA DI SVILUPPO RURALE (2014-2020)'. The year '2021' is entered in the 'Anno' field.

La schermata successiva permetterà di scegliere tra i moduli anche le Domande di Ritiro parziale:




- DOMANDA UNIFICATA - RITIRO PARZIALE - art. 3 del Reg.(UE) n. 809/2014 - REGIME ORDINARIO;
- DOMANDA UNIFICATA - RITIRO PARZIALE - art. 3 del Reg. (UE) n. 809/2014 - REGIME PICCOLI SOLO PSR

Seleziona modulo


Anno	2021				
Settore	PAGAMENTI DIRETTI E PROGRAMMA DI SVILUPPO RURALE (2014-2020) v				
<input type="button" value="Cerca"/> <input type="button" value="Esci"/>					
Settore	Anno	Tipo domanda	Tipo domanda rettificata	Data apertura	Data chiusura
PAGAMENTI DIRETTI E PROGRAMMA DI SVILUPPO RURALE (2014-2020)	2021	DOMANDA UNIFICATA - RITIRO PARZIALE - art. 3 del Reg.(UE) n. 809/2014 - REGIME ORDINARIO	DOMANDA UNIFICATA - DOMANDA UNICA E PSR MISURE 10, 11 E 13		
PAGAMENTI DIRETTI E PROGRAMMA DI SVILUPPO RURALE (2014-2020)	2021	DOMANDA UNIFICATA - RITIRO PARZIALE - art. 3 del Reg.(UE) n. 809/2014 - REGIME ORDINARIO	DOMANDA UNIFICATA - MODIFICA DOMANDA INIZIALE ai sensi dell'articolo 15 del Reg. (UE) n. 809/2014		
PAGAMENTI DIRETTI E PROGRAMMA DI SVILUPPO RURALE (2014-2020)	2021	DOMANDA UNIFICATA - RITIRO PARZIALE - art. 3 del Reg. (UE) n. 809/2014 - REGIME PICCOLI SOLO PSR	DOMANDA UNIFICATA - PICCOLI AGRICOLTORI E PSR MISURE 10, 11 E 13		

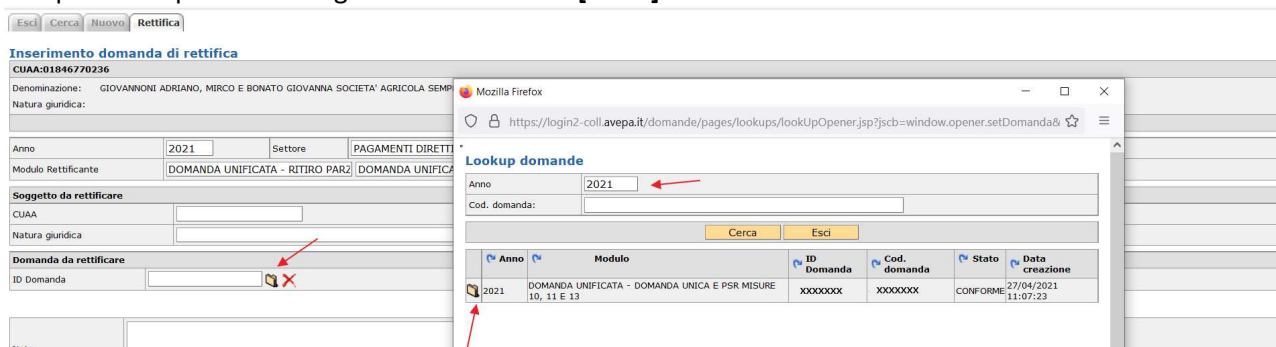
Area tecnica pagamenti diretti – Settore domande di superficie

Guida operativa compilazione DOMANDA UNIFICATA – DOMANDA UNICA E PSR MISURE 10, 11 E 13 – RITIRO PARZIALE O TOTALE

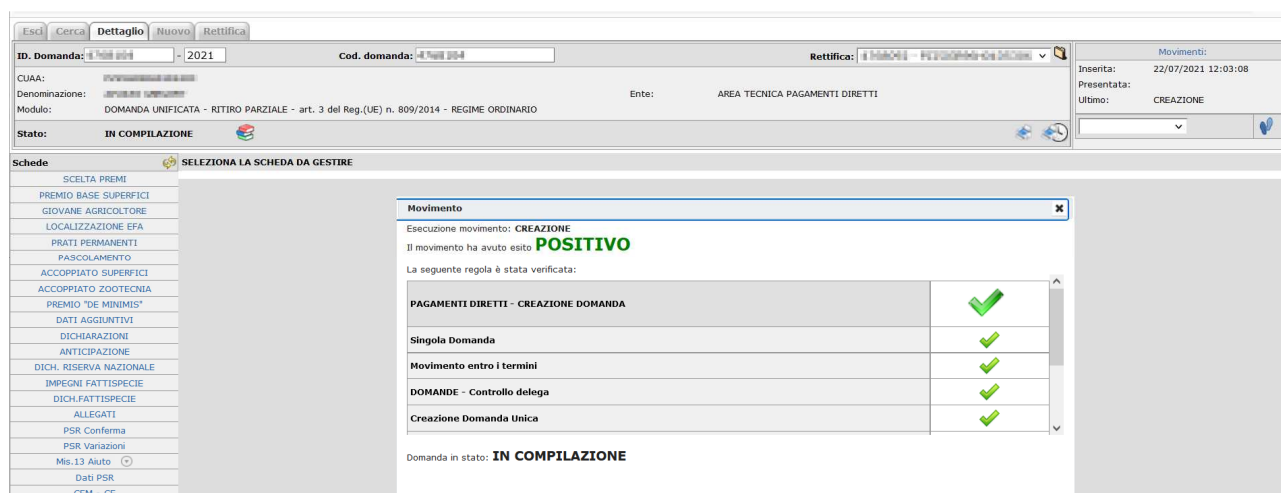
- Se si deve fare un **RITIRO su DOMANDA UNIFICATA INIZIALE in REGIME ORDINARIO**: selezionare l'icona  in corrispondenza del tipo domanda "DOMANDA UNIFICATA - RITIRO PARZIALE - art. 3 del Reg. (UE) n. 809/2014 - REGIME ORDINARIO" tipo domanda rettificata: "DOMANDA UNIFICATA – DOMANDA UNICA E PSR MISURE 10, 11 E 13”;
- Se si deve fare un **RITIRO su DOMANDA UNIFICATA di MODIFICA in REGIME ORDINARIO**: selezionare l'icona  in corrispondenza del tipo domanda "DOMANDA UNIFICATA - RITIRO PARZIALE - art. 3 del Reg. (UE) n. 809/2014 - REGIME ORDINARIO", tipo domanda rettificata: "DOMANDA UNIFICATA – MODIFICA DOMANDA INIZIALE ai sensi dell'articolo 15 del Reg.(UE) n. 809/2014”;
- Se si deve fare un **RITIRO su DOMANDA UNIFICATA in REGIME PICCOLI AGRICOLTORI**: selezionare l'icona  in corrispondenza del tipo domanda "DOMANDA UNIFICATA - RITIRO PARZIALE - art. 3 del Reg. (UE) n. 809/2014 - REGIME PICCOLI SOLO PSR" tipo domanda rettificata: "DOMANDA UNIFICATA - PICCOLI AGRICOLTORI E PSR MISURE 10, 11 E 13”.

NOTA BENE: REGIME PICCOLI SOLO PSR sta ad indicare che con la domanda di ritiro si possono rinunciare solo a superfici - capi relativi ad interventi PSR richiesti.

Una volta scelto il modulo, attraverso l'icona  si seleziona la domanda valida su cui di deve intervenire, si compila il campo note obbligatorio e si clicca su **[Salva]**.



Il sistema, dopo controlli preliminari, mette in compilazione la domanda di RITIRO PARZIALE ART.3 dove le schede risultano precompilate con i dati inseriti nella domanda valida presentata in precedenza. Alcune schede sono editabili, altre inibite.



NOTA BENE Quello che l'utente può fare è **ESCLUSIVAMENTE ridurre le superfici/capi richieste/i o cancellare il premio richiesto.**

Area tecnica pagamenti diretti – Settore domande di superficie

Guida operativa compilazione DOMANDA UNIFICATA – DOMANDA UNICA E PSR MISURE 10, 11 E 13 – RITIRO PARZIALE O TOTALE

Cancellazione di una domanda

Una domanda può essere cancellata, qualora ve ne fosse necessità.


Condizione per poter procedere alla cancellazione è che la domanda sia portata allo stato [COMPILAZIONE] attraverso l'utilizzo del riquadro movimenti.

Una volta che la domanda è in stato [COMPILAZIONE], selezionare la voce [Cancellazione] dalla casella movimenti e confermare la scelta con il pulsante .

La cancellazione di una domanda NON è possibile dopo il passaggio di stato PROTOCOLLATA.




Scelta premi

La scheda non è modificabile (il tasto [SALVA] è infatti disabilitato) e riporta le scelte presenti nella domanda precedente


SCELTA PREMI 

Scelta Premi

Fonte dati COMPILAZIONE Aggiornato il 18/03/2020 Valido inizio Valido fine

Descrizione	Scelta Premi	
Note	<input type="text"/>	
Data inizio	18/03/2021 	Data fine 31/12/9999 
 <input type="button" value="Salva"/> <input type="button" value="Cancella"/>		
Descrizione	Valore	
Richiesta premi Domanda Unica	<input checked="" type="radio"/> SI <input type="radio"/> No	
Richiesta Subentro PSR (compresi subentri su domande oggetto di proroga impegni)	<input type="radio"/> SI <input checked="" type="radio"/> No	
Richiesta premi PSR Conferme	<input checked="" type="radio"/> SI <input type="radio"/> No	
Richiesta premi PSR Conferme - proroga impegni - FACOLTATIVA	<input checked="" type="radio"/> SI <input type="radio"/> No	
Richiesta premi Misura 13	<input type="radio"/> SI <input checked="" type="radio"/> No	

NOVITA' 2022: UTILITA' – “Stampa variazione superficie”

Tramite la procedura “Stampe”  - “Stampa variazione superficie”, l’utente compilatore potrà verificare la generazione di un **file excel** nel quale sono evidenziate, a livello di tipologia di impegno, di particella catastale e di codice utilizzo, le eventuali **differenze tra la superficie richiesta nella domanda unificata di riferimento e la nuova superficie presente nell’ultimo piano colturale ufficializzato**.

L’estrazione dei dati contiene le informazioni relative agli impegni BPS, accoppiato superfici, PSR, de minimis, EFA, prati/pascoli.

Le informazioni riportate nel file sono da intendersi come un’utilità a disposizione del compilatore, il quale **potrà decidere se intervenire in riduzione**, agendo sulle relative schede presenti nel modulo di ritiro parziale.



La struttura dell’excel prodotto è la seguente:

A	B	C	D	E	F	G	H	I	J	K	L
TIPOLOGIA	DOMANDA PSR	INTERVENTO	COMUNE	FOGLIO	PARTICELLA	CODICE COLTURA	COLTURA	SUPERF. IMPEGNO	SUPERF. PIANO ATTUALE	DIFFERENZA	

Descrizione dei dati riportati nei rispettivi campi:

TIPOLOGIA	contiene la descrizione dell'impegno: SUBENTRO o CONFERMA nel caso PSR; NUOVO IMPEGNO in tutti gli altri casi (domande di aiuto PSR, PREMI DU, premi de minimis)
DOMANDA PSR	in caso di impegno PSR, contiene l'ID_DOMANDA INIZIALE del PSR
INTERVENTO	viene riportato l'intervento interessato da differenze, corrisponde alla scheda della domanda unificata interessata
COMUNE	descrizione comune
FOGLIO	riferimento del Foglio catastale
PARTICELLA	riferimento della Particella
CODICE COLTURA	tripletta della coltura originariamente impegnata nella domanda unificata 2022 di riferimento
COLTURA	descrizione della coltura originariamente impegnata nella domanda unificata 2022 di riferimento
SUPERF. IMPEGNO	superficie (mq) originariamente impegnata nella domanda unificata 2022 di riferimento
SUPERF. PIANO ATTUALE	superficie (mq) attualmente dichiarata nel PCG 2022 ufficializzato al 15/05/2022 con fascicolo validato
DIFFERENZA	differenza (mq) tra la superficie originariamente impegnata e quella attuale in PCG. DIFFERENZA = (SUPERF. IMPEGNO - SUPERF. PIANO ATTUALE)

ATTENZIONE: il file excel viene visualizzato in **Stampa variazione superficie** SOLO SE il Piano Colturale Grafico 2022 è stato modificato (aggiornamento superfici e/o colture), ufficializzato con data di riferimento 15/05/2022, e SOLO SE successivamente è stato validato il fascicolo aziendale ed è stato aperto il modulo di ritiro parziale.

Negli altri casi (PCG ufficializzato con data riferimento diversa da 15/05/2022, oppure fascicolo NON validato): nella funzione stampe non verrà visualizzata la **Stampa variazione superficie** oppure l’excel risulterà vuoto.

Nelle schede del modulo di ritiro vengono proposti i dati dichiarati nella domanda unificata di riferimento e quindi corrispondenti al piano utilizzato originariamente per quella domanda.

Nel file excel scaricabile da **Stampa variazione superficie** vengono evidenziate le differenze di superficie dichiarata tra il piano colturale relativo alla domanda unificata di riferimento e l’ultimo piano ufficializzato alla data del 15 maggio e validato.

Esempi

- Nel caso in esame, in DU iniziale è stata dichiarata una superficie a barbabietole (mq 3512) e poi variata nel nuovo PCG a frumento utilizzando la funzione “scambia coltura”.

I	J	K
SUPERF. IMPEGNO	SUPERF. PIANO ATTUALE	DIFFERENZA
3512	0	3512

A questo punto, sulla scheda accoppiato superfici – premio barbabietola e/o nella scheda De minimis, è possibile modificare in riduzione la superficie richiesta a premio per allinearla a quella del PCG, andando a ridurre o a disimpegnare in corrispondenza delle righe interessate.

BELLUNO (BL)	66	562	0520VEN023BP476V	10-003-079 - PIANTE INDUSTRIALI - BARBABIETOLA - RADAR	30	30	<input type="radio"/> S <input type="radio"/> N	30	MQ
BELLUNO (BL)	66	562	0520VEN023AH778A	10-003-079 - PIANTE INDUSTRIALI - BARBABIETOLA - RADAR	1100	1100	<input checked="" type="radio"/> S <input type="radio"/> N	1100	MQ
BELLUNO (BL)	66	562	0520VEN023CS678N	10-003-079 - PIANTE INDUSTRIALI - BARBABIETOLA - RADAR	501	501	<input type="radio"/> S <input checked="" type="radio"/> N	501	MQ
BELLUNO (BL)	66	562	0520VEN023CS680W	10-003-079 - PIANTE INDUSTRIALI - BARBABIETOLA - RADAR	48	48	<input type="radio"/> S <input type="radio"/> N	48	MQ
BELLUNO (BL)	66	562	0520VEN023CS677L	10-003-079 - PIANTE INDUSTRIALI - BARBABIETOLA - RADAR	54	54	<input type="radio"/> S <input type="radio"/> N	54	MQ
BELLUNO (BL)	66	562	0520VEN023BP477X	10-003-079 - PIANTE INDUSTRIALI - BARBABIETOLA - RADAR	144	144	<input type="radio"/> S <input type="radio"/> N	144	MQ
BELLUNO (BL)	66	562	0520VEN023CS681V	10-003-079 - PIANTE INDUSTRIALI - BARBABIETOLA - RADAR	1635	1635	<input type="radio"/> S <input type="radio"/> N	1635	MQ

- Nel caso in cui invece si modifichi nel nuovo PCG solo una parte della superficie riferita ad un utilizzo, ad esempio dei mq 3512 di barbabietola iniziali se ne dichiarino solo 1100, nella domanda di ritiro, il file excel, nella colonna DIFFERENZA riporta solo la porzione non più dichiarata (3512 - 1100 = 2412 mq).

I	J	K	L
SUPERF. IMPEGNO	SUPERF. PIANO ATTUALE	DIFFERENZA	
3512	1100	2412	

Nella scheda premio base è possibile non impegnare i 2412 mq di barbabietola non più presente nel PCG (**in quanto dichiarati con una coltura non ammissibile col premio in questione**), andando a ridurre o a disimpegnare in corrispondenza delle righe interessate.

BELLUNO (BL)	66	562	0520VEN023BP476V	10-003-079 - PIANTE INDUSTRIALI - BARBABIETOLA - RADAR	30	30	<input type="radio"/> S <input checked="" type="radio"/> N	0	MQ
BELLUNO (BL)	66	562	0520VEN023AH778A	10-003-079 - PIANTE INDUSTRIALI - BARBABIETOLA - RADAR	1100	1100	<input checked="" type="radio"/> S <input type="radio"/> N	1100	MQ
BELLUNO (BL)	66	562	0520VEN023CS678N	10-003-079 - PIANTE INDUSTRIALI - BARBABIETOLA - RADAR	501	501	<input type="radio"/> S <input checked="" type="radio"/> N	0	MQ
BELLUNO (BL)	66	562	0520VEN023CS680W	10-003-079 - PIANTE INDUSTRIALI - BARBABIETOLA - RADAR	48	48	<input type="radio"/> S <input type="radio"/> N	0	MQ
BELLUNO (BL)	66	562	0520VEN023CS677L	10-003-079 - PIANTE INDUSTRIALI - BARBABIETOLA - RADAR	54	54	<input type="radio"/> S <input type="radio"/> N	0	MQ
BELLUNO (BL)	66	562	0520VEN023BP477X	10-003-079 - PIANTE INDUSTRIALI - BARBABIETOLA - RADAR	144	144	<input type="radio"/> S <input type="radio"/> N	0	MQ
BELLUNO (BL)	66	562	0520VEN023CS681V	10-003-079 - PIANTE INDUSTRIALI - BARBABIETOLA - RADAR	1635	1635	<input type="radio"/> S <input type="radio"/> N	0	MQ

NOTA BENE: il file in **Stampa variazione superficie** viene generato alla creazione della domanda di ritiro e poi al passaggio di stato in CONTROLLATA.

Pertanto, se, successivamente alla creazione della domanda “modulo di ritiro”, il PCG riferito al 15/05/2022 è stato modificato e il fascicolo è stato validato, è sufficiente eseguire un nuovo **CONTROLLA** affinché l’applicativo aggiorni il file excel con le modifiche apportate senza la necessità di cancellare e ricreare la domanda. Sarà possibile scaricare un nuovo file excel, **sostitutivo del precedente**, che evidenzia le differenze di superficie a seguito dell’ultima modifica.

IMPORTANTE: il file excel è da utilizzare solo come semplice “guida” per la compilazione dei dati nelle varie schede del modulo di ritiro. Resta in carico al compilatore/beneficiario valutare l’opportuna compilazione di ciascuna scheda, in coerenza con quanto dichiarato nel PCG aggiornato ed in relazione alla realtà aziendale.

Scheda Premio Base Superfici

La scheda propone tutte le superfici impegnate a PREMIO BASE nella domanda precedente.

Di *default* tutte le superfici risulteranno impegnate, se si vuole disimpegnare qualche superficie, perché non mantenuta o non condotta alla data del 15 maggio 2022, si deve selezionare [N] oppure digitare la superficie coltivata nella colonna impegno riducendo quella richiesta in precedenza.

PREMIO BASE SUPERFICI										
Richiedibile Impegno Unità Terreno				Coltura			Richiedibile Impegno Unità			
86760	86760	MQ	Apri	06-012-001 - FORAGGIO - PRATO PASCOLO MISTO - NON AVVICENDATO PER ALMENO 5 ANNI (SFALCIATO) - PERMANENTE			32945	32945	MQ	
				06-014-002 - FORAGGIO - PRATO POLIFITA - NON AVVICENDATO PER ALMENO 5 ANNI - PERMANENTE			46119	46119	MQ	
				10-003-079 - PIANTE INDUSTRIALI - BARBABIETOLA - RADAR			7169	7169	MQ	
				15-010-564 - VIGNETO SPERIMENTALE - VIGNETO SPERIMENTALE PER UVA DA VINO - ANTINELLO B.			527	527	MQ	

Comune	Foglio	Particella	Parcelle	Coltura	Dichiarato	Richiedibile	Impegnata	Impegno	Unità	Complementi
CESIOMAGGIORE (BL)	35	206	0520VEN023AR046N	06-014-002 - FORAGGIO - PRATO POLIFITA - NON AVVICENDATO PER ALMENO 5 ANNI - PERMANENTE	7	7	<input type="radio"/> S <input checked="" type="radio"/> N	0	MQ	←
CESIOMAGGIORE (RI)	35	206	0520VEN023AR046N	06-014-002 - FORAGGIO - PRATO POLIFITA - NON AVVICENDATO PER ALMENO 5 ANNI - PERMANENTE	1890	1890	<input type="radio"/> S <input checked="" type="radio"/> N	0	MQ	←
CESIOMAGGIORE (BL)	35	206	0520VEN023BH408K	06-014-002 - FORAGGIO - PRATO POLIFITA - NON AVVICENDATO PER ALMENO 5 ANNI - PERMANENTE	243	243	<input type="radio"/> S <input checked="" type="radio"/> N	0	MQ	←
CESIOMAGGIORE (BL)	35	209	0520VEN023CF149K	10-003-079 - PIANTE INDUSTRIALI - BARBABIETOLA - RADAR	968	968	<input checked="" type="radio"/> S <input type="radio"/> N	968	MQ	
CESIOMAGGIORE (BL)	35	464	0520VEN023AR046N	10-003-079 - PIANTE INDUSTRIALI - BARBABIETOLA - RADAR	637	637	<input checked="" type="radio"/> S <input type="radio"/> N	637	MQ	
CESIOMAGGIORE (BL)	35	464	0520VEN023AR046N	10-003-079 - PIANTE INDUSTRIALI - BARBABIETOLA - RADAR	22	22	<input checked="" type="radio"/> S <input type="radio"/> N	22	MQ	
CESIOMAGGIORE (BL)	35	464	0520VEN023BH408K	10-003-079 - PIANTE INDUSTRIALI - BARBABIETOLA - RADAR	29	29	<input checked="" type="radio"/> S <input type="radio"/> N	29	MQ	
CESIOMAGGIORE (BL)	40	209	0520VEN023AR105G	06-014-002 - FORAGGIO - PRATO POLIFITA - NON AVVICENDATO PER ALMENO 5 ANNI - PERMANENTE	785	785	<input checked="" type="radio"/> S <input type="radio"/> N	785	MQ	
CESIOMAGGIORE (BL)	40	209	0520VEN023AF531X	10-003-079 - PIANTE INDUSTRIALI - BARBABIETOLA - RADAR	288	288	<input checked="" type="radio"/> S <input type="radio"/> N	288	MQ	
CESIOMAGGIORE (BL)	40	210	0520VEN023AR105G	06-014-002 - FORAGGIO - PRATO POLIFITA - NON AVVICENDATO PER ALMENO 5 ANNI - PERMANENTE	1508	1508	<input checked="" type="radio"/> S <input type="radio"/> N	1000	MQ	←
CESIOMAGGIORE (BL)	40	210	0520VEN023AF531X	10-003-079 - PIANTE INDUSTRIALI - BARBABIETOLA - RADAR	137	137	<input checked="" type="radio"/> S <input type="radio"/> N	100	MQ	←
CESIOMAGGIORE (BL)	40	213	0520VEN023CG177K	06-014-002 - FORAGGIO - PRATO POLIFITA - NON AVVICENDATO PER ALMENO 5 ANNI - PERMANENTE	1344	1344	<input checked="" type="radio"/> S <input type="radio"/> N	1000	MQ	←
CESIOMAGGIORE (BL)	40	216	0520VEN023CG180V	10-003-079 - PIANTE INDUSTRIALI - BARBABIETOLA - RADAR	541	541	<input checked="" type="radio"/> S <input type="radio"/> N	541	MQ	

Per salvare i dati di questa scheda cliccare sul pulsante [Salva].

Una volta eseguito [Salva], si aggiorna anche il riepilogo dell'impegno:

PREMIO BASE SUPERFICI			
Impegni su destinazione			
Anno	2021		
Destinazione	PREMIO BASE		
Filtra per Comune:	-	Foglio:	Particella:
Eleggibilità	<input checked="" type="radio"/> Tutti <input type="radio"/> Eleggibile <input type="radio"/> Ineleggibile		
Richiedibile	Impegno	Unità	Terreno
86760	82951	MQ	Apri
Coltura 06-012-001 - FORAGGIO - PRATO PASCOLO MISTO - NON AVVICENDATO PER ALMENO 5 ANNI (SFALCIATO) - PERMANENTE 06-014-002 - FORAGGIO - PRATO POLIFITA - NON AVVICENDATO PER ALMENO 5 ANNI - PERMANENTE 10-003-079 - PIANTE INDUSTRIALI - BARBABIETOLA - RADAR 15-010-564 - VIGNETO SPERIMENTALE - VIGNETO SPERIMENTALE PER UVA DA VINO - ANTINELLO B.			

Le superfici non impegnate finiranno nel computo delle superfici ammesse non richieste, nella scheda PREMIO BASE - SUP. NON RICH., durante il passaggio di stato da IN COMPILAZIONE a CONTROLLATA.

ATTENZIONE: se si aumentano le superfici richieste si accenderanno **anomalie bloccanti** in fase di controllo.

Scheda Giovane Agricoltore

Qualora si desideri ritirare il premio Giovane Agricoltore, è sufficiente cliccare sul tasto **[Cancella]**:

The screenshot shows the 'GIOVANE AGRICOLTORE' form. At the top, it says 'DICHIARAZIONE GIOVANE AGRICOLTORE' and 'Aggiornato il 26/02/2020'. There are two green status indicators: 'Valido inizio' and 'Valido fine'. The form contains several fields: 'Data inizio' (26/02/2020) and 'Data fine' (31/12/9999). Below these fields are two buttons: 'Salva' and 'Cancella'. A red arrow points to the 'Cancella' button. The bottom part of the form is a table with columns 'Descrizione' and 'Valore'. The table contains several rows of data, including 'SI INSEDIAMO PER LA PRIMA VOLTA IN UN'AZIENDA AGRICOLA IN QUALITÀ DI CAPO DELL'AZIENDA' and 'SI È GIÀ INSEDIATO IN UN'AZIENDA AGRICOLA NEI 5 ANNI CHE PRECEDONO LA PRIMA PRESENTAZIONE DI UNA DOMANDA NELL'AMBITO DEL REGIME DI PAGAMENTO DI BASE CON RICHIESTA PREMIO GIOVANE'.

L'applicativo eliminerà interamente i dati compilati della precedente domanda valida.

Qualora ci si rendesse conto di aver cancellato la scheda per errore sarà sufficiente utilizzare il tasto **[Ripristina]** e la scheda verrà ricreata identica alla situazione precedente la cancellazione.

The screenshot shows the 'GIOVANE AGRICOLTORE' form. At the top, it says 'DICHIARAZIONE GIOVANE AGRICOLTORE' and 'Aggiornato il 22/07/2021'. There are two green status indicators: 'Valido inizio' and 'Valido fine'. The form contains several fields: 'Titolo' (DICHIARAZIONE GIOVANE AGRICOLTORE) and 'Descrizione' (DICHIARAZIONE GIOVANE AGRICOLTORE). Below these fields is a button labeled 'Ripristina'. A red arrow points to the 'Ripristina' button.

Scheda Localizzazione EFA

La scheda riporta i dati inseriti nella precedente domanda valida. Per coerenza con la superficie gestita nella rinuncia BPS è opportuno ridurre le medesime superfici ad AREE DI INTERESSE ECOLOGICO ritirate in PREMIO BASE SUPERFICI e si clicca su **[Salva]**.

The screenshot shows the 'LOCALIZZAZIONE EFA' form. At the top, it says 'Impegni su destinazione' and 'Anno' (2021). There are several dropdown menus and input fields. Below these fields is a table with columns 'Destinazione', 'Richiedibile', 'Impegno', 'Unità', and 'Terreno'. The table contains two rows of data. Below the table are two buttons: 'Filtra' and 'Salva'. A red arrow points to the 'Salva' button. The bottom part of the form is a table with columns 'Comune', 'Foglio', 'Particella', 'ID Part.', 'Segnalazioni', 'Cultura', 'Dichiarato', 'Richiedibile', 'Impegnata', 'Impegno', 'Unità', and 'Complementi'. The table contains one row of data.

NOTA BENE: non vi può essere ritiro senza corrispondente ritiro bps.

Scheda Prati Permanenti

La scheda riporta i dati inseriti nella precedente domanda valida. Per coerenza con la superficie gestita nella rinuncia BPS è opportuno ridurre le medesime superfici a PRATI PERMANENTI ritirate in PREMIO BASE SUPERFICI e si clicca su **[Salva]**.

PRATI PERMANENTI

Anno: 2021

Destinazione: P2 - Superfici naturalmente mantenute in buone condizioni con attivita' minima

Filtra per Comune: - Foglio: Particella:

Eleggibilità: Tutti Eleggibile Ineleggibile

Destinazione	Richiedibile	Impegno	Unità	Terreno	Coltura	Richiedibile	Impegno	Unità
P2 - Superfici naturalmente mantenute in buone condizioni con attivita' minima	25127	22135	MQ	Apri	06-014-002 - FORAGGIO - PRATO POLIFITA - NON AVVICENDATO PER ALMENO 5 ANNI - PERMANENTE	25127	22135	MQ

Comune	Foglio	Particella	Parcella	Coltura	Dichiarato	Richiedibile	Impegnata	Impegno	Unità	Complementi
CESIOMAGGIORE (BL)	35	206	0520VEN023AR046N	06-014-002 - FORAGGIO - PRATO POLIFITA - NON AVVICENDATO PER ALMENO 5 ANNI - PERMANENTE	7	7	<input type="radio"/> S <input checked="" type="radio"/> N	0	MQ	PASCOLAMENTO E SFALCIO
CESIOMAGGIORE (BL)	35	206	0520VEN023AR046N	06-014-002 - FORAGGIO - PRATO POLIFITA - NON AVVICENDATO PER ALMENO 5 ANNI - PERMANENTE	1890	1890	<input type="radio"/> S <input checked="" type="radio"/> N	0	MQ	PASCOLAMENTO E SFALCIO
CESIOMAGGIORE (BL)	35	206	0520VEN023BH408K	06-014-002 - FORAGGIO - PRATO POLIFITA - NON AVVICENDATO PER ALMENO 5 ANNI - PERMANENTE	243	243	<input type="radio"/> S <input checked="" type="radio"/> N	0	MQ	PASCOLAMENTO E SFALCIO
CESIOMAGGIORE (BL)	40	209	0520VEN023AR105G	06-014-002 - FORAGGIO - PRATO POLIFITA - NON AVVICENDATO PER ALMENO 5 ANNI - PERMANENTE	785	785	<input checked="" type="radio"/> S <input type="radio"/> N	785	MQ	PASCOLAMENTO E SFALCIO
CESIOMAGGIORE (BL)	40	210	0520VEN023AR105G	06-014-002 - FORAGGIO - PRATO POLIFITA - NON AVVICENDATO PER ALMENO 5 ANNI - PERMANENTE	1508	1508	<input checked="" type="radio"/> S <input type="radio"/> N	1000	MQ	PASCOLAMENTO E SFALCIO
CESIOMAGGIORE (BL)	40	213	0520VEN023CG177K	06-014-002 - FORAGGIO - PRATO POLIFITA - NON AVVICENDATO PER ALMENO 5 ANNI - PERMANENTE	1344	1344	<input checked="" type="radio"/> S <input type="radio"/> N	1000	MQ	PASCOLAMENTO E SFALCIO

NOTA BENE: non vi può essere ritiro senza corrispondente ritiro bps.

Scheda Pascolamento

La scheda riporta, gli ALLEVAMENTI in fascicolo che sono utilizzati per il mantenimento dei prati permanenti, dichiarati nella precedente domanda valida.

Nella domanda di ritiro è possibile deselezionare uno o più allevamenti e poi cliccare sul pulsante **[Salva]**

PASCOLAMENTO

Allevamenti su destinazione

Destinazione	Tot. Allev. Dichiarati	Allev. Impegnati
P4 - Pascoli magri, con criteri di mantenimento (con codice pascolo/stalla)	1	1
P4 - Pascoli magri, con criteri di mantenimento (con codice pascolo/stalla)	1	1

Destinazione: P4 - Pascoli magri, con criteri di mantenimento (con codice pascolo/stalla)

Specie	Tot. Allev. Dichiarati	Allev. Impegnati
BOVINI	1	1
EQUINI	1	1

Codice ASL	Denominazione	Specie	Indirizzo	Località	Comune	Impegnato
038VR035	PASCOLI MAGRI	EQUINI	...	CALCARI	GREZZANA (VR)	<input checked="" type="radio"/> S <input type="radio"/> N
026VR011	PASCOLI MAGRI	BOVINI	...		CERRO VERONESE (VR)	<input checked="" type="radio"/> S <input type="radio"/> N

NOTA BENE: il mantenimento deve comunque essere rispettato.

Scheda Accoppiato Superfici

La scheda riporta i dati delle superfici inserite nella precedente domanda valida sui singoli interventi.

Di *default* tutte le superfici risulteranno impegnate, se si vuole ritirare qualche superficie, si deve selezionare [N] oppure digitare la superficie coltivata nella colonna impegno riducendo quella richiesta in precedenza.

Impegni su destinazione

Anno: 2021
Destinazione: BARBABIETOLA DA ZUCCHERO [Visualizza prescrizioni]
Filtra per Comune: - Foglio: Particella:
Eleggibilità: Tutti Eleggibile Ineleggibile

Destinazione	Richiedibile	Impegno	Unità	Terreno	Coltura	Richiedibile	Impegno	Unità
BARBABIETOLA DA ZUCCHERO	7169	5876	MQ	Apri	10-003-079 - PIANTE INDUSTRIALI - BARBABIETOLA - RADAR	7169	5876	MQ

[Filtra] [Salva]

Comune	Foglio	Particella	Parcella	Coltura	Dichiarato	Richiedibile	Impegnata	Impegno	Unità	Complementi
CESIOMAGGIORE (BL)	35	209	0520VEN023CF149K	10-003-079 - PIANTE INDUSTRIALI - BARBABIETOLA - RADAR	968	968	<input type="radio"/> S <input checked="" type="radio"/> N	0	MQ	
CESIOMAGGIORE (BL)	35	464	0520VEN023AR046N	10-003-079 - PIANTE INDUSTRIALI - BARBABIETOLA - RADAR	637	637	<input checked="" type="radio"/> S <input type="radio"/> N	637	MQ	
CESIOMAGGIORE (BL)	35	464	0520VEN023AR046N	10-003-079 - PIANTE INDUSTRIALI - BARBABIETOLA - RADAR	22	22	<input checked="" type="radio"/> S <input type="radio"/> N	22	MQ	
CESIOMAGGIORE (BL)	35	464	0520VEN023BH408K	10-003-079 - PIANTE INDUSTRIALI - BARBABIETOLA - RADAR	29	29	<input checked="" type="radio"/> S <input type="radio"/> N	29	MQ	
CESIOMAGGIORE (BL)	40	209	0520VEN023AF531X	10-003-079 - PIANTE INDUSTRIALI - BARBABIETOLA - RADAR	288	288	<input type="radio"/> S <input checked="" type="radio"/> N	0	MQ	
CESIOMAGGIORE (BL)	40	210	0520VEN023AF531X	10-003-079 - PIANTE INDUSTRIALI - BARBABIETOLA - RADAR	137	137	<input checked="" type="radio"/> S <input type="radio"/> N	100	MQ	
CESIOMAGGIORE (BL)	40	216	0520VEN023CG180V	10-003-079 - PIANTE INDUSTRIALI - BARBABIETOLA - RADAR	541	541	<input checked="" type="radio"/> S <input type="radio"/> N	541	MQ	
CESIOMAGGIORE (BL)	40	431	0520VEN023CG180V	10-003-079 - PIANTE INDUSTRIALI - BARBABIETOLA - RADAR	836	836	<input checked="" type="radio"/> S <input type="radio"/> N	836	MQ	
CESIOMAGGIORE (BL)	40	432	0520VEN023CG180V	10-003-079 - PIANTE INDUSTRIALI - BARBABIETOLA - RADAR	1647	1647	<input checked="" type="radio"/> S <input type="radio"/> N	1647	MQ	

Per salvare i dati di questa scheda cliccare sul pulsante **[Salva]** che va ad aggiornare la superficie d'impegno.

Per alcune tipologie di aiuto accoppiato è richiesta una indicazione di dati nella scheda **[Dati aggiuntivi]** che deve di conseguenza essere rivista.

Scheda Accoppiato Zootecnia

La scheda riporta i dati degli allevamenti inseriti nella precedente domanda valida sui singoli interventi.

Nella domanda di ritiro è possibile deselezionare uno o più allevamenti e poi cliccare sul pulsante **[Salva]**

ACCOPIATO ZOOTECNIA

Allevamenti su intervento

Interventi richiesti: SETTORE CARNE - BOVINI MACELLATI ALLEVATI PER ALMENO SEI MESI
Tot. Allev. Dichiarati: 1 Allev. Impegnati: 1

Intervento: SETTORE CARNE - BOVINI MACELLATI ALLEVATI PER ALMENO SEI MESI

Specie	Tot. Allev. Dichiarati	Allev. Impegnati
BOVINI	1	1

[Filtra] [Salva]

Codice ASL	Denominazione	Specie	Indirizzo	Località	Comune	Impegnato
021BL054		BOVINI			FELTRE (BL)	<input checked="" type="radio"/> S <input type="radio"/> N

In fase di controllo sono previsti dei codici anomalie che verificano la coerenza dell'impegni con gli allevamenti e la corretta compilazione dell'apposita sezione nella scheda **[Dati aggiuntivi]** che deve di conseguenza essere rivista.

Scheda Premio "DE MINIMIS"

La scheda riporta i dati delle superfici inserite nella precedente domanda valida sui singoli interventi.

Di *default* tutte le superfici risulteranno impegnate, se si vuole ritirare qualche superficie, si deve selezionare [N] oppure digitare la superficie coltivata nella colonna impegno riducendo quella richiesta in precedenza.

PREMIO "DE MINIMIS"

Filtra per Comune: - Foglio: Particella:

Eleggibilità: Tutti Eleggibile Ineleggibile

Destinazione	Richiedibile	Impegno	Unità	Terreno
BARBABIETOLA "DE MINIMIS"	7169	5876	MQ	Apri

Coltura	Richiedibile	Impegno	Unità
10-003-079 - PIANTE INDUSTRIALI - BARBABIETOLA - RADAR	7169	5876	MQ

Filtra Salva


Comune	Foglio	Particella	Parcella	Coltura	Dichiarato	Richiedibile	Impegnata	Impegno	Unità	Complementi
CESIOMAGGIORE (BL)	35	209	0520VEN023CF149K	10-003-079 - PIANTE INDUSTRIALI - BARBABIETOLA - RADAR	968	968	<input type="radio"/> S <input checked="" type="radio"/> N	0	MQ	
CESIOMAGGIORE (BL)	35	464	0520VEN023AR046N	10-003-079 - PIANTE INDUSTRIALI - BARBABIETOLA - RADAR	637	637	<input checked="" type="radio"/> S <input type="radio"/> N	637	MQ	
CESIOMAGGIORE (BL)	35	464	0520VEN023AR046N	10-003-079 - PIANTE INDUSTRIALI - BARBABIETOLA - RADAR	22	22	<input checked="" type="radio"/> S <input type="radio"/> N	22	MQ	
CESIOMAGGIORE (BL)	35	464	0520VEN023BH408K	10-003-079 - PIANTE INDUSTRIALI - BARBABIETOLA - RADAR	29	29	<input checked="" type="radio"/> S <input type="radio"/> N	29	MQ	
CESIOMAGGIORE (BL)	40	209	0520VEN023AF531X	10-003-079 - PIANTE INDUSTRIALI - BARBABIETOLA - RADAR	288	288	<input type="radio"/> S <input checked="" type="radio"/> N	0	MQ	
CESIOMAGGIORE (BL)	40	210	0520VEN023AF531X	10-003-079 - PIANTE INDUSTRIALI - BARBABIETOLA - RADAR	137	137	<input checked="" type="radio"/> S <input type="radio"/> N	100	MQ	
CESIOMAGGIORE (BL)	40	216	0520VEN023CG180V	10-003-079 - PIANTE INDUSTRIALI - BARBABIETOLA - RADAR	541	541	<input checked="" type="radio"/> S <input type="radio"/> N	541	MQ	
CESIOMAGGIORE (BL)	40	431	0520VEN023CG180V	10-003-079 - PIANTE INDUSTRIALI - BARBABIETOLA - RADAR	836	836	<input checked="" type="radio"/> S <input type="radio"/> N	836	MQ	
CESIOMAGGIORE (BL)	40	432	0520VEN023CG180V	10-003-079 - PIANTE INDUSTRIALI - BARBABIETOLA - RADAR	1647	1647	<input checked="" type="radio"/> S <input type="radio"/> N	1647	MQ	




Per salvare i dati di questa scheda cliccare sul pulsante **[Salva]** che va ad aggiornare la superficie d'impegno.

Per ciascuna tipologia di aiuto "de minimis" è richiesta una indicazione di dati nella scheda **[Dati aggiuntivi]** che deve di conseguenza essere rivista.

Scheda Dati Aggiuntivi

La scheda riporta i dati delle dichiarazioni specifiche, relative ai premi richiesti, inserite nella precedente domanda valida.

Nella domanda di ritiro è necessario eliminare le dichiarazioni laddove non fossero più necessarie cliccando sul simbolo .

DATI AGGIUNTIVI 			
Data inizio	22/07/2021	Data fine	31/12/9999
Ripristina			
Descrizione	Valore	<input type="checkbox"/> Sel. tutti	
Informazioni relative ai criteri di mantenimento dei Prati Permanenti			
1 - Pascolamento con animali propri			
2 - Pascolamento con animali di terzi			
3 - Sfalcio Manuale			
4 - Sfalcio Meccanizzato			
5 - Pratiche colturali volte al miglioramento del Pascolo			
7 - Pascolamento e Sfalcio	P1, P2		
8 - Nessuna Pratica			
Sulle superfici indicate nel quadro prati permanenti viene attuata la pratica stabilita nell'ambito delle misure di conservazione o dei piani di gestione prescritti dagli enti gestori di SIC e/o ZPS			
INFORMAZIONI SPECIFICHE RELATIVE AI PREMI DEL SOSTEGNO ACCOPIATO (DM n.5465/2018) Reg. (UE) n.1307/2013, art52. La documentazione di seguito indicata e' conservata nel fascicolo di domanda e resa disponibile per i necessari controlli			
Sostegno accoppiato per la coltivazione di BARBABIETOLA DA ZUCCHERO			
Il sottoscritto indica il numero di contratto stipulato con una industria saccarifera			
Sostegno accoppiato per la coltivazione di POMODORO DA TRASFORMAZIONE	1234567890		

Comparirà un pop up di conferma:

Vuoi cancellare la riga selezionata?

a cui sarà necessario dare l'OK per procedere con l'operazione desiderata.

Qualora ci si rendesse conto di aver cancellato dei dati per errore sarà sufficiente utilizzare il tasto **[Ripristina]** e la scheda verrà ricreata identica alla situazione precedente la cancellazione.

In fase di controllo si accenderanno eventuali anomalie bloccanti o *warning* che verificano la coerenza delle dichiarazioni con gli impegni.

Scheda Dichiarazioni

La scheda non è modificabile (il tasto [SALVA] è infatti disabilitato) e riporta le dichiarazioni selezionate nella domanda precedente.

DICHIARAZIONI

Fonte dati COMPILAZIONE	Aggiornato il 22/07/2021	<input checked="" type="checkbox"/> Valido inizio	<input checked="" type="checkbox"/> Valido fine
Descrizione	DICHIARAZIONI		
Note	<div style="border: 1px solid gray; height: 20px;"></div>		
Data inizio	22/07/2021	Data fine	31/12/9999
<input type="button" value="Salva"/> <input type="button" value="Cancella"/>			
Descrizione	Valore		
A - Esenzione pratiche agricole benefiche per il clima e l'ambiente per aziende biologiche - (compilazione OBBLIGATORIA)			
1 - Dichiaro di possedere i requisiti di cui all'art. 29, par. 1, del regolamento (CE) n. 834/2007 per quanto riguarda l'agricoltura biologica	<input type="radio"/> Sì <input checked="" type="radio"/> No		
2 - Dichiaro di non volere usufruire dell'esenzione prevista dall'art. 43, par. 11 del regolamento (UE) 1307/2013 per l'applicazione delle pratiche agricole benefiche per il clima e l'ambiente	<input type="radio"/> Sì <input type="radio"/> No		
C - Aggiornamento del catasto - (compilazione OBBLIGATORIA)			
1 - Esprimo il mio consenso all'utilizzo delle informazioni fornite nella presente istanza e relative all'uso del suolo secondo le disposizioni contenute all'art. 2 comma 33 della L. 286 del 24/11/2006 per l'aggiornamento del catasto	<input checked="" type="radio"/> Sì <input type="radio"/> No		

Scheda Anticipazione

La scheda non è modificabile (il tasto [SALVA] è infatti disabilitato) e riporta la scelta selezionata nella domanda precedente.

Anticipazione

Fonte dati COMPILAZIONE	Aggiornato il 22/07/2021	<input checked="" type="checkbox"/> Valido inizio	<input checked="" type="checkbox"/> Valido fine
Descrizione	Anticipazione		
Note	<div style="border: 1px solid gray; height: 20px;"></div>		
Data inizio	22/07/2021	Data fine	31/12/9999
<input type="button" value="Salva"/> <input type="button" value="Cancella"/>			
Descrizione	Valore		
Richiede, ai sensi delle vigenti disposizioni comunitarie e nazionali, che la domanda unica sottoscritta, sia ammessa alla corresponsione del pagamento anticipato in regime de minimis secondo le disposizioni di cui all'art. 10-ter, comma 2, del decreto-legge 29 marzo 2019 n. 27, convertito nella legge 21 maggio 2019 n. 44, applicato dal DM n.5932 del 3 giugno 2019 e successive modificazioni e integrazioni.			
	<input checked="" type="checkbox"/> Sel. tutti		
	<input checked="" type="radio"/> Sì <input type="radio"/> No		

NOTA BENE: L'azienda che ha richiesto l'anticipazione e che non ne ha fatto rinuncia, non può effettuare ritiri sul PREMIO BASE. Il sistema accenderà in fase di controllo un'anomalia bloccante.

Scheda Dich. Riserva Nazionale

La scheda riporta la scelta selezionata nella domanda precedente.

Si può cancellare la propria richiesta di accesso alla riserva attraverso il tasto **[Cancella]**.

DICH. RISERVA NAZIONALE

ACCESSO ALLA RISERVA NAZIONALE

Fonte dati COMPILAZIONE Aggiornato il 22/07/2021 Valido inizio Valido fine

Descrizione ACCESSO ALLA RISERVA NAZIONALE

Note

Data inizio 22/07/2021 Data fine 31/12/9999

Cancella

Descrizione	Valore
Dichiara di essere in possesso di almeno uno dei requisiti previsti al capo I, sezione I, sottosezione II del Reg. (UE) 639/2014 e di essere a conoscenza delle disposizioni nazionali di attuazione contenute all'articolo 10 del DM 7 giugno 2018 n.5465 e richiede l'accesso alla riserva nazionale e si impegna a presentare la dichiarazione e la relativa documentazione richiesta, nelle modalità e nei tempi stabiliti da disposizioni del MIPAAF e dell'AGEA.	<input type="checkbox"/> Sel. tutti Sì

Qualora ci si rendesse conto di aver cancellato dei dati per errore sarà sufficiente utilizzare il tasto **[Ripristina]** e la scheda verrà ricreata identica alla situazione precedente della cancellazione.

DICH. RISERVA NAZIONALE

Fonte dati COMPILAZIONE Aggiornato il 22/07/2021 Valido inizio

Titolo ACCESSO ALLA RISERVA NAZIONALE

Descrizione ACCESSO ALLA RISERVA NAZIONALE

Ripristina

NOTA BENE: non si deve intervenire sulle schede Impegni Fattispecie e Dich. Fattispecie. Eventuali ritiri sulle superfici a PREMIO BASE verranno gestiti in fase di sincronizzazione anche sulla DAR.

Scheda Impegni Fattispecie

La scheda non è modificabile (il tasto [SALVA] è infatti disabilitato) e riporta la fattispecie e le superfici richieste nella domanda precedente.

IMPEGNI FATTISPECIE

Impegni su destinazione

Anno 2021

Destinazione A - Giovane agricoltore

Filtra per Comune: - Foglio: Particella:

Eleggibilità Tutti Eleggibile Ineleggibile

Destinazione	Richiedibile	Impegno	Unità	Terreno	Coltura	Richiedibile	Impegno	Unità
A - Giovane agricoltore	86760	86760	MQ	Apri	06-012-001 - FORAGGIO - PRATO PASCOLO MISTO - NON AVVICENDATO PER ALMENO 5 ANNI (SFALCIATO) - PERMANENTE	32945	32945	MQ
					06-014-002 - FORAGGIO - PRATO POLIFITA - NON AVVICENDATO PER ALMENO 5 ANNI - PERMANENTE	46119	46119	MQ
					10-003-079 - PIANTE INDUSTRIALI - BARBABIETOLA - RADAR	7169	7169	MQ
					15-010-564 - VIGNETO SPERIMENTALE - VIGNETO SPERIMENTALE PER UVA DA VINO - ANTINELLO B.	527	527	MQ

Filtra Salva

Comune	Foglio	Particella	Parcello	Coltura	Dichiarato	Richiedibile	Impegnata	Impegno	Unità	Complement
CESIOMAGGIORE (BL)	35	206	0520VEN023AR046N	06-014-002 - FORAGGIO - PRATO POLIFITA - NON AVVICENDATO PER ALMENO 5 ANNI - PERMANENTE	7	7	<input checked="" type="radio"/> S <input type="radio"/> N	7	MQ	
CESIOMAGGIORE (BL)	35	206	0520VEN023AR046N	06-014-002 - FORAGGIO - PRATO POLIFITA - NON AVVICENDATO PER ALMENO 5 ANNI - PERMANENTE	1890	1890	<input checked="" type="radio"/> S <input type="radio"/> N	1890	MQ	
CESIOMAGGIORE (BL)	35	206	0520VEN023BH408K	06-014-002 - FORAGGIO - PRATO POLIFITA - NON AVVICENDATO PER ALMENO 5 ANNI - PERMANENTE	243	243	<input checked="" type="radio"/> S <input type="radio"/> N	243	MQ	
CESIOMAGGIORE (BL)	35	209	0520VEN023CF149K	10-003-079 - PIANTE INDUSTRIALI - BARBABIETOLA - RADAR	968	968	<input checked="" type="radio"/> S <input type="radio"/> N	968	MQ	

Scheda Dich. Fattispecie

La scheda non è modificabile (il tasto [SALVA] è infatti disabilitato) e riporta le dichiarazioni relative alla fattispecie richiesta presenti sulla domanda precedente.

DICH.FATTISPECIE	
DICHIARAZIONE FATTISPECIE	
Fonte dati COMPILAZIONE	Aggiornato il 22/07/2021 Valido inizio <input checked="" type="checkbox"/> Valido fine <input checked="" type="checkbox"/>
Descrizione	DICHIARAZIONE FATTISPECIE
Note	<div style="border: 1px solid gray; height: 20px;"></div>
Data inizio	22/07/2021 <input type="text"/>
Data fine	31/12/9999 <input type="text"/>
<input type="button" value="Salva"/> <input type="button" value="Cancella"/>	
Descrizione	Valore
Assegnazione ai sensi dell'articolo 30 (6) del reg. UE 1307/2013	<input checked="" type="checkbox"/> Sel. tutti
A - GIOVANE AGRICOLTORE (ai sensi dell' art. 30, paragrafo 11 lettera a) del Reg. (UE) 1307/2013 e dell'articolo 28 del Reg. (UE) 639/2014 e dell'art. 10 del DM n. 5465/2018	Si
Il sottoscritto dichiara di richiedere l'accesso alla riserva la superficie a lato indicata e che la stessa e' ammissibile ai sensi dell'articolo 4, Reg. (UE) n. 1307/2013	8.676 HA - ETTARI
Il sottoscritto dichiara di soddisfare le condizioni stabilite all'articolo 50 del reg. UE n. 1307/2013	<input checked="" type="radio"/> Si <input type="radio"/> No

Scheda PSR Conferma

La scheda riporta le domande confermate o subentrate nella domanda precedente.

Tipo domanda	Domanda anno precedente	Domanda iniziale	Anno inizio impegno	Annualità' impegno	Intervento	Qta anno precedente	Qta confermata
CONFERMA	3603376/PSR	2975638/PSR	2015	4	Intervento 11.2.1: mantenimento agricoltura biologica	239515	185889
SUBENTRO	3711569/PSR	3073244/PSR	2015	4	Intervento 10.1.4: prati	46725	9515

Di *default* tutte le superfici/capi risulteranno impegnate/i, se si vuole disimpegnare qualche superficie/capo, perché non mantenuta/o o non condotta/o alla data del 15 maggio 2022, si deve selezionare [N] oppure, nel caso di superfici, digitare la superficie coltivata nella colonna richiesto riducendo quella impegnata in precedenza.

PSR Conferma

Destinazione: Intervento 11.2.1: mantenimento agricoltura biologica - seminativi

Tipo Richiesta: Tutte Non Richiesta Richiesta

Destinazione	Da confermare	Impegnabile	Confermata	Unità	Superficie
Intervento 11.2.1: mantenimento agricoltura biologica - seminativi	1210	12863	12863	MQ	Apri

Filtra Salva Torna

Comune	Foglio	Particella	Parcelle	Coltura	Impegnabile	Richiesto	Richiesto	Unità	Complementi
BELLUNO (BL)	85	139	0520VEN023CR816G	04-010-002 - CEREALI - GRANO (FRUMENTO) TENERO - ABATE	4936	<input type="radio"/> S <input checked="" type="radio"/> N	0	MQ	
BELLUNO (BL)	85	85	0520VEN023CR816G	04-010-002 - CEREALI - GRANO (FRUMENTO) TENERO - ABATE	7927	<input checked="" type="radio"/> S <input type="radio"/> N	7000	MQ	

PSR Conferma

Destinazione: Intervento 10.1.7: razze equine - norico

Tipo Richiesta: Tutte Non Richiesta Richiesta

Destinazione	Capi da confermare	Capi confermati	UBA da confermare	UBA confermate	Capi
Intervento 10.1.7: razze equine - norico	1	1	1,00	1,00	Apri

Filtra Salva Torna

Codice Allevamento	Marca auricolare	Specie	Razza	Sesso	Data Nascita	Età	Coeff. Uba	Richiesto	Unità
048BL118	0010211000035	EQUINI	NORICO	F	31/03/2000	21 anni	1	<input type="radio"/> S <input checked="" type="radio"/> N	NUMERO CAPI

Per salvare i dati di questa scheda cliccare sul pulsante **[Salva]** che va ad aggiornare le superfici/UBA confermate sull'intervento.

NOTA BENE: qualora si dovesse rinunciare esclusivamente TOTALMENTE ad uno o più interventi PSR lasciando integra la domanda unica e altre misure PSR si deve utilizzare il **modello** di comunicazione di RITIRO TOTALE con apposito modulo allegato alla presente guida operativa ed inoltrarlo **via PEC**. Qualora invece si dovesse fare rinuncia totale di uno o più interventi PSR ma anche rinunciare parzialmente a DU o altre misure PSR è corretto utilizzare il modulo di ritiro parziale art.3 descritto in questa guida operativa.

ATTENZIONE: permangono i controlli relativi alle condizioni di accesso agli interventi. Quindi qualora le rinunce portassero ad avere un intervento non ammissibile, in assenza del rispetto dei requisiti minimi, il sistema obbliga alla rinuncia totale dello stesso.

Scheda PSR variazioni

La scheda non è modificabile (il tasto [SALVA] è infatti disabilitato) e riporta le variazioni indicate nella domanda precedente.

PSR Variazioni 

Lista variazioni

Numero domanda

Codice intervento

Comune INIZIA CON Foglio Particella

Codice capo

Numero domanda	Codice intervento	Intervento	Unita' di misura	Identificativo	Qta non riscontrata	Rinuncia	Qta Rinuncia	Motivo della rinuncia	Motivo della sostituzione	Num. sostituzioni
11.2.1	MIS1121B	Intervento 11.2.1: mantenimento agricoltura biologica	MQ	BELLUNO (BL) - Fg. - Part.	621	S	621	Non prosecuzione impegno		0

Scheda Mis.13 Aiuto

La scheda riporta i dati delle superfici inserite nella precedente domanda valida sull'intervento Mis.13 Altro oppure su Mis. 13 -Zootecnico.

Di *default* tutte le superfici risulteranno impegnate, se si vuole ritirare qualche superficie, si deve selezionare [N] oppure digitare la superficie coltivata nella colonna impegno riducendo quella richiesta in precedenza.

Mis.13 Aiuto

Destinazione: Misura 13 - Zootecnico

Filtra per Comune: - Foglio: Particella:

Eleggibilità: Tutti Eleggibile Ineleggibile

Destinazione	Richiedibile	Impegno	Unità	Terreno
Misura 13 - Zootecnico	79064	75800	MQ	Apri

Coltura	Richiedibile	Impegno	Unità
06-012-001 - FORAGGIO - PRATO PASCOLO MISTO - NON AVVICENDATO PER ALMENO 5 ANNI (SFALCIATO) - PERMANENTE	32945	32945	MQ
06-014-002 - FORAGGIO - PRATO POLIFITA - NON AVVICENDATO PER ALMENO 5 ANNI - PERMANENTE	46119	42855	MQ

Filtra Salva

Comune	Foglio	Particella	Parcelle	Coltura	Dichiarato	Richiedibile	Impegnata	Impegno	Unità	Complementi
CESIOMAGGIORE (BL)	35	206	0520VEN023AR046N	06-014-002 - FORAGGIO - PRATO POLIFITA - NON AVVICENDATO PER ALMENO 5 ANNI - PERMANENTE	7	7	<input type="radio"/> S <input checked="" type="radio"/> N	0	MQ	Iniz pasc. Fine pasc.
CESIOMAGGIORE (BL)	35	206	0520VEN023AR046N	06-014-002 - FORAGGIO - PRATO POLIFITA - NON AVVICENDATO PER ALMENO 5 ANNI - PERMANENTE	1890	1890	<input type="radio"/> S <input checked="" type="radio"/> N	0	MQ	Iniz pasc. Fine pasc.
CESIOMAGGIORE (BL)	35	206	0520VEN023BH408K	06-014-002 - FORAGGIO - PRATO POLIFITA - NON AVVICENDATO PER ALMENO 5 ANNI - PERMANENTE	243	243	<input type="radio"/> S <input checked="" type="radio"/> N	0	MQ	Iniz pasc. Fine pasc.
CESIOMAGGIORE (BL)	40	209	0520VEN023AR105G	06-014-002 - FORAGGIO - PRATO POLIFITA - NON AVVICENDATO PER ALMENO 5 ANNI - PERMANENTE	785	785	<input checked="" type="radio"/> S <input type="radio"/> N	785	MQ	Iniz pasc. Fine pasc.
CESIOMAGGIORE (BL)	40	210	0520VEN023AR105G	06-014-002 - FORAGGIO - PRATO POLIFITA - NON AVVICENDATO PER ALMENO 5 ANNI - PERMANENTE	1508	1508	<input checked="" type="radio"/> S <input type="radio"/> N	1508	MQ	Iniz pasc. Fine pasc.
CESIOMAGGIORE (BL)	40	213	0520VEN023CG177K	06-014-002 - FORAGGIO - PRATO POLIFITA - NON AVVICENDATO PER ALMENO 5 ANNI - PERMANENTE	1344	1344	<input checked="" type="radio"/> S <input type="radio"/> N	1000	MQ	Iniz pasc. Fine pasc.
CESIOMAGGIORE (BL)	40	218	0520VEN023CG170U	06-014-002 - FORAGGIO - PRATO POLIFITA - NON AVVICENDATO PER ALMENO 5 ANNI - PERMANENTE	1780	1780	<input checked="" type="radio"/> S <input type="radio"/> N	1000	MQ	Iniz pasc. Fine pasc.

Per salvare i dati di questa scheda cliccare sul pulsante **[Salva]** che va ad aggiornare la superficie d'impegno.

Scheda Mis.13 Allevamenti

La scheda riporta gli allevamenti compatibili con la misura 13 - Zootecnico impegnati nella domanda precedente.

Nella domanda di ritiro è possibile deselezionare uno o più allevamenti e poi cliccare sul pulsante **[Salva]**

Mis.13 Allevamenti

Allevamenti su intervento

Interventi richiesti: MIS 13 ZOOTECNICO Tot. Allev. Dichiarati: 1 Allev. Impegnati: 1

Intervento: MIS 13 ZOOTECNICO

Specie: BOVINI Tot. Allev. Dichiarati: 1 Allev. Impegnati: 1

Filtra Salva

Codice ASL	Denominazione	Specie	Indirizzo	Località	Comune	Impegnato
		BOVINI			FELTRE (BL)	<input type="radio"/> S <input checked="" type="radio"/> N

Scheda Mis.13 Capi

La scheda riporta i capi alimentati con le superfici oggetto d'impegno della misura 13 - Zootecnico e la loro consistenza media indicati nella domanda precedente.

Nella domanda di ritiro è possibile **solo ridurre** il numero e loro consistenza dei capi già presenti e poi cliccare sul pulsante **[Salva]**

Mis.13 capi


Capi

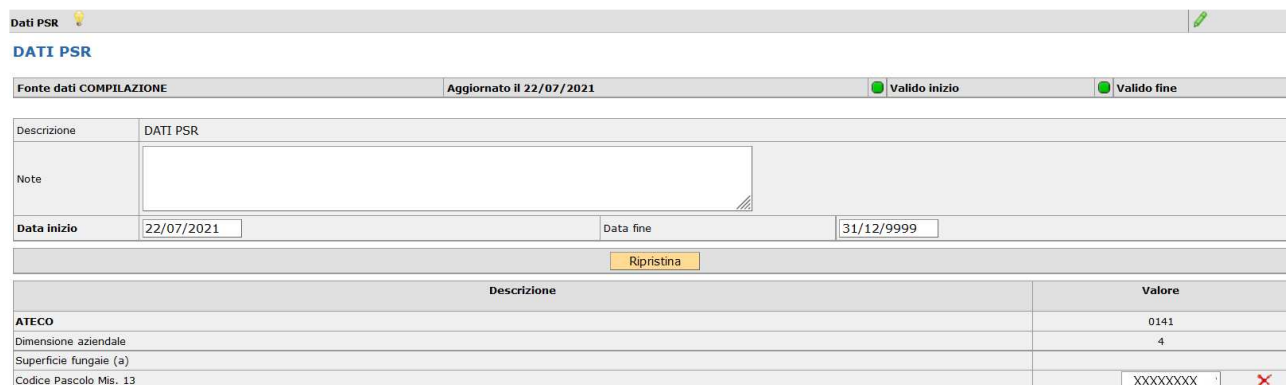
Salva


Specie	Categoria	Numero capi	Uba	Consistenza Media
BOVINI	Bovini > 2 anni - altre vacche	15	20	15
BOVINI	Bovini > 2 anni - giovenche	10	10	10
BOVINI	Bovini > 2 anni - maschi	25	25	25
BOVINI	Bovini > 2 anni - vacche da latte	15	15	15
BOVINI	Bovini < 6 mesi	0	0	0
BOVINI	Bovini > 6 mesi e < 1 anno	5	3	5
BOVINI	Bovini 1-2 anni - femmine	5	3	5
BOVINI	Bovini 1-2 anni - maschi	5	3	5
BOVINI	Tori (riproduttori)	1	1	1
CAPRINI	Caprini - altri	0	0	0
CAPRINI	Caprini - fattrici	0	0	0
EQUINI	Equini > 6 mesi	0	0	0
OVINI	Ovini - altri	0	0	0
OVINI	Ovini - fattrici	0	0	0

Scheda Dati PSR

La scheda non è modificabile (il tasto [SALVA] è infatti disabilitato) e riporta le dichiarazioni presentate nella domanda precedente.

È solo possibile eliminare il Codice Pascolo riferito alla Misura 13 **laddove non fosse più necessario** cliccando sul simbolo .



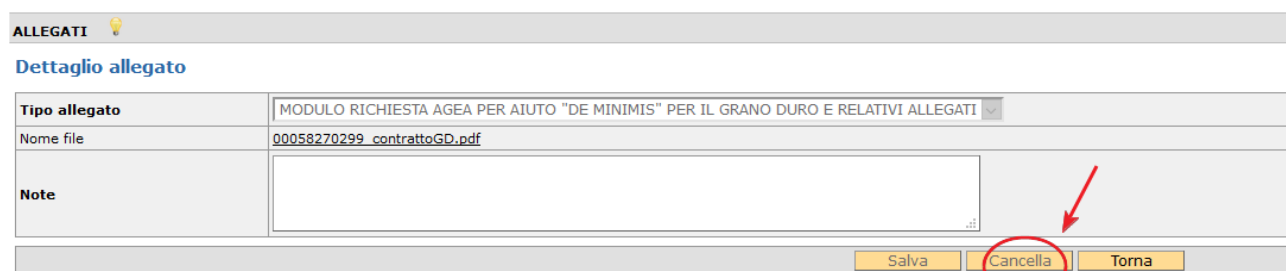
Descrizione	Valore
ATECO	0141
Dimensione aziendale	4
Superficie fungaie (a)	
Codice Pascolo Mis. 13	XXXXXXXXX 

Qualora ci si rendesse conto di aver cancellato il dato per errore sarà sufficiente utilizzare il tasto [Ripristina] e la scheda verrà ricreata identica alla situazione precedente la cancellazione.

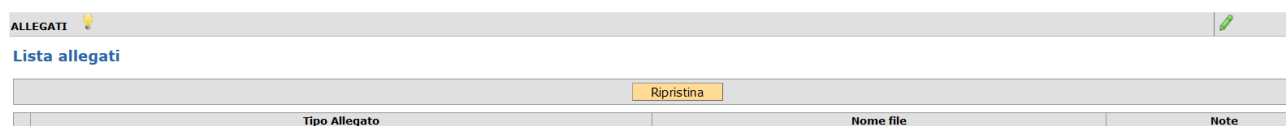
Scheda Allegati

La scheda riporta la documentazione allegata necessaria alla presentazione della domanda precedente.

Non è una scheda modificabile ma laddove l'allegato non fosse più necessario (es. rinuncia del premio Grano Duro De Minimis) l'allegato può essere cancellato con il tasto [Cancella].



Qualora ci si rendesse conto di aver cancellato l'allegato per errore sarà sufficiente utilizzare il tasto [Ripristina] e la scheda verrà ricreata identica alla situazione precedente la cancellazione.



Tipo Allegato	Nome file	Note
---------------	-----------	------

Scheda CFM – CE

La scheda riporta la causa di forza maggiore o le circostanze eccezionali espresse nella precedente domanda. Non è possibile né modificarla, né cancellarla. I tasti [Salva] e [Cancella] sono disabilitati.

CFM - CE

Forza Maggiore e Circostanze Eccezionali


Fonte dati **COMPILAZIONE** Aggiornato il 22/07/2021 ● Valido inizio ● Valido fine

Descrizione	Forza Maggiore e Circostanze Eccezionali		
Note	<div style="border: 1px solid gray; height: 20px;"></div>		
Data inizio	22/07/2021	Data fine	31/12/9999
Salva Cancella			

Descrizione	Valore
	<input type="checkbox"/> Sel. tutti
Decesso dell'agricoltore	<input type="radio"/> Si <input checked="" type="radio"/> No
Incapacita' professionale di lunga durata dell'agricoltore	<input type="radio"/> Si <input checked="" type="radio"/> No
Espropriazione di una parte rilevante dell'azienda, se detta espropriazione non era prevedibile al momento dell'assunzione dell'impegno	<input type="radio"/> Si <input checked="" type="radio"/> No
Calamita' naturale grave, che colpisca in misura rilevante gli impianti e/o la superficie agricola dell'azienda	<input type="radio"/> Si <input checked="" type="radio"/> No
Distruzione accidentale dei fabbricati aziendali adibiti all'allevamento	<input type="radio"/> Si <input checked="" type="radio"/> No
Epizootia che colpisca la totalita' o una parte del patrimonio zootecnico	<input type="radio"/> Si <input checked="" type="radio"/> No
Fitopatie che colpiscono in tutto o in parte la superficie aziendale	<input type="radio"/> Si <input checked="" type="radio"/> No
Circostanze eccezionali	<input checked="" type="radio"/> Si <input type="radio"/> No

Controlli

Una volta compilate le schede necessarie è possibile verificare la correttezza formale dei dati inseriti.





In questo caso il compilatore dovrà selezionare dalla casella **[Movimenti]** la voce **[Controllo]**, cliccare prima sul pulsante  e successivamente sul tasto **[Salva]**.

Se il controllo si conclude con esito **POSITIVO**, senza l'accensione di anomalie, la domanda cambia di stato e passa a **CONTROLLATA**


Movimento ✕

Esecuzione movimento: **CONTROLLO**
Il movimento ha avuto esito **POSITIVO**

La seguente regola è stata verificata:

VERIFICA ANOMALIE	
Singola Domanda	
VERIFICA ANOMALIE	
Presenza anomalie bloccanti sulla domanda	

Domanda in stato: **CONTROLLATA**

Se invece sono presenti anomalie bloccanti, il controllo si conclude con esito **NEGATIVO**. La lista delle anomalie può essere visualizzata cliccando sull'icona .

L'Elenco delle anomalie si trova in calce al presente documento.

La correzione di alcune anomalie può richiedere modifiche al fascicolo aziendale.


NOTA BENE: Successivamente al passaggio in **[CONTROLLATA]** tutte le superfici non impegnate o incompatibili con BPS compariranno nella scheda **PREMIO BASE - SUP. NON RICH.**

Analogamente le superfici non impegnate in PSR compariranno nella scheda **PSR Non Impegnate.**

Tali schede si compilano automaticamente e non sono editabili.

Stampa

Dopo lo stato CONTROLLATA è possibile il passaggio di stato STAMPABILE.

Il pulsante  consente la stampa SOLO se la domanda si trova in stato stampabile. Una volta stampata la domanda può essere protocollata. L'applicativo marca ciascuna stampa effettuata con data e ora.

LA DOMANDA DEVE ESSERE SOTTOSCRITTA DAL BENEFICIARIO/RAPPRESENTANTE LEGALE.

NOTA BENE: in alternativa allo stato stampabile, sono possibili il passaggio di stato **IN FIRMA (per la firma grafometrica)** oppure **FIRMA DIGITALE**.

NOTA BENE: per i Centri di Assistenza Agricola (di seguito denominati CAA), anche se già effettuata la stampa massiva delle domande si potrà comunque riportare ogni singola domanda STAMPABILE → IN COMPILAZIONE nel caso in cui si volesse utilizzare la firma grafometrica.

Qualora invece si fosse già predisposto il modulo per la stampa con firma grafometrica e la domanda si trovasse in stato IN FIRMA, si potrà tornare allo stato IN COMPILAZIONE per poterla stampare in forma cartacea.


ATTENZIONE: nel caso in cui il beneficiario, con fascicolo presso lo sportello dell'AVEPA, intenda presentare autonomamente la domanda e sottoscriverla con firma autografa, dovrà procedere fino allo stato STAMPABILE, quindi inviare la domanda stampata e sottoscritta, corredata di documento d'identità, all'indirizzo PEC dell'Agenzia [protocollo@cert.avepa.it], ovvero consegnarla a mano nel rispetto dei tempi previsti, per poter procedere alla PROTOCOLLAZIONE della medesima. In questo caso, è necessario allegare anche copia di un documento di identità in corso di validità.

Firma digitale – istruzioni

La firma digitale è disponibile per le aziende che vogliono presentarsi autonomamente la domanda.

N.B. Nel caso di persona giuridica è il **REFERENTE** che può firmare digitalmente.

Successivamente al passaggio di stato in CONTROLLATA è necessario selezionare dalla casella movimenti la voce **[firma digitale]**, cliccare prima sul pulsante  e successivamente sul tasto **[Salva]**.

Una volta passati nello stato in FIRMA DIGITALE cliccando sul Il pulsante  è possibile generare il file PDF di stampa della domanda, questo file va salvato, senza modificarne il nome in alcun modo, sul proprio PC e firmato digitalmente.



Il file firmato con la firma digitale deve essere allegato all'interno della scheda FIRMA DIGITALE:



The screenshot shows a web interface for the 'FIRMA DIGITALE' section. At the top, there are tabs for 'schede' and 'FIRMA DIGITALE'. Below this, there is a form with two main sections: 'Nome file' and 'Note'. The 'Nome file' section has a text input field containing 'Scegli il file' and 'Nessun file scelto'. The 'Note' section has a large empty text area. At the bottom right of the form, there is a yellow button labeled 'Salva'.

Il sistema provvede ad effettuare tutti i controlli di conformità della firma:

Nome file	stampalooDetailView.pdf.e7m
Note	
Intestatario della firma	XXXXXXXXXXXXXXXXXXXX
Inizio validità certificato	26/01/2021 08:45:30
Fine validità certificato	27/02/2024 00:00:30
ESITO VERIFICA FILE	
File Firmato Digitalmente	✓
Validità temporale della firma	✓
Validità intestatario della firma	✓
Corrispondenza della stampa	✓

Qualora tutti i flag siano verdi , come nell'immagine sopra riportata, l'utente può effettuare il passaggio di stato a FIRMATA DIGITALMENTE, è necessario quindi selezionare dalla casella movimenti la voce **[firmata digitalmente]**, cliccare prima sul pulsante  e successivamente sul tasto **[Salva]**.

A seguito di questo passaggio di stato il sistema automaticamente provvede al PROTOCOLLO e alla CONFORMITÀ della domanda.

Lista movimenti

Data: ATTUALE

Cerca		Ritorna		
Movimento	Note	Data	Atti collegati	Utente
CONFORME		10/05/2021 09:06:22		WORKFLOW_ENGINE
PROTOCOLLO		10/05/2021 09:06:08		WORKFLOW_ENGINE


Protocollo

Solo successivamente alla stampa la domanda può essere protocollata.

ATTENZIONE UNA VOLTA PROTOCOLLATA la domanda non può più essere MODIFICATA.

Conformità – Non Conformità

Successivamente alla protocollazione della domanda, deve essere stampata check list di conformità o non conformità (entro 5 giorni lavorativi dalla data di protocollo), che renderà rispettivamente ricevibili o irricevibili le domande.

In questo caso il protocollatore deve selezionare dalla casella **[Movimenti]** la voce **[Conforme]** oppure **[Non Conforme]**, cliccare sul pulsante  e successivamente **[Salva]**.

A questo punto è possibile stampare attraverso il pulsante  la check list corrispondente.

Scadenza domanda

Il modulo di domanda di ritiro parziale sarà disponibile dalle ore 14:00 del giorno 04/08/2022 fino alle ore 13:00 del giorno 16/09/2022.

Le comunicazioni di ritiro totale dovranno pervenire tramite PEC a protocollo@cert.avepa.it entro le ore 13:00 del giorno 16/09/2022.

Elenco delle anomalie in fase di compilazione

COD_ANOMALIA	MSG_ANOMALIA
870E	Intervento 10.1.3: - la superficie non copre la fascia di rispetto necessaria per la siepe (mq richiesti, mq necessari)
AL01_ALLEVA	Misura 13 - intervento zootecnico: tipo di capo - allevamenti impegnati NON presenti in domanda per il tipo di capo
AL02	Misura 13 - intervento zootecnico: almeno 1 allevamento deve essere impegnato per l'intervento
AL03	Misura 13 - intervento zootecnico: richiesti allevamenti NON presenti in fascicolo
ALLEG_CFM_CE	Richiesta Causa di Forza Maggiore/Circostanze Eccezionali senza inserire l'allegato (o viceversa)
ANTBPS	Il soggetto ha richiesto l'anticipazione
BAN01	Modalita' di pagamento assente
BARB_DEMIN01	Intervento : incongruenza con i dati aggiuntivi
BARB_DEMIN04	Intervento : dati aggiuntivi non corretti
BARB01	Intervento : incongruenza con i dati aggiuntivi
CANAP01	Intervento : mancanza dati aggiuntivi
CASTAGN01	Allegato DICHIARAZIONE CASTAGNETI DA FRUTTO obbligatorio in caso di richiesta in piano di coltura Castagno
CNTR1013	: richiesto senza la richiesta dell'
COND_01	Per l'intervento la particella non risulta condotta
CONDIZ	Fascicolo privo di atto di condizionalita'
DAR01	Il quadro DICH.FATTISPECIE deve essere compilato perche' e' stato richiesto l'accesso alla riserva
DAR02	Per la fattispecie la superficie impegnata mq e' inferiore al limite minimo (mq)
DAR03	Per la fattispecie la particella , foglio , particella deve essere impegnata al % (sup. impegnata mq, sup totale particella mq)
DAR04	Cancellare tutti gli impegni, non e' stato chiesto l'accesso alla riserva
DAR05	CRITERI DI PRIORITA': incongruita' nel gruppo "Priorita' Anagrafica"
DAR06	Il titolare deve avere un'eta' compresa tra i anni (al momento della protocollazione della domanda) e anni (entro il 31/12/)
DAR07	Superficie impegnata a RISERVA (mq) superiore rispetto alla superficie impegnata a BPS (mq)

DAR08	Attenzione, il quadro "DICH.FATTISPECIE" e' stato eliminato in seguito alla modifica degli impegni.
DAR09	La superficie impegnata a RISERVA (mq) deve essere maggiore di 0
DAR10	Incompatibilita' tra fattispecie. Le fattispecie e sono esclusive
DAR11	Superficie impegnata a RISERVA (mq) e' inferiore rispetto alla superficie impegnata a BPS (mq)
DAR12	Presenza superfici impegnate in RISERVA non impegnate in BPS
DATI_PSR_PASC	Richiesta Misura 13 Zootecnica senza indicare gli allevamenti o il codice pascolo
DES01	Per l'intervento non viene rispettata la superficie minima (impegnato, minima)
DES02	Per l'intervento la particella comune foglio particella non risulta condotta alla data di riferimento ()
DES06	Impegno parziale per l'intervento sulla particella comune foglio particella coltura (dichiarata, impegnata)
DES07	Supero di impegno per l'intervento sulla particella comune foglio particella (dichiarata, impegnata)
DES08	Supero di impegno per la Conferma Intervento sulla particella comune foglio particella (dichiarata, impegnata)
DESBPS	Per l'intervento non viene rispettata la superficie minima (impegnato, minima)
EFA_VERIF	Intervento - Superfici con colture azotofissatrici: la particella la coltura non risulta richiesta per il Premio Base
FAS_5	Intervento 10.1.3: - vanno indicate solo fasce di 5 mt
FASC_5_CONF	Per la conferma , Intervento 10.1.3: - vanno indicate solo fasce di 5 mt
GDURO_DEMIN01	Intervento : incongruenza con i dati aggiuntivi
GDURO_DEMIN02	Mancata indicazione del Cuaa intestatario della fattura
GDURO_DEMIN03	Presenza copia contratto, Presenza fatture semente certificata e Presenza dichiarazione sostitutiva relativa agli aiuti "de minimis" non corretti
GDURO_DEMIN04	Intervento : dati aggiuntivi non corretti
GRADUR01	Allegato obbligatorio in caso di richiesta premio "DE MINIMIS" per il Grano Duro
INTRIC	Allevamento richiesto per richiesto in altri premi incompatibili
IPO5	Per la conferma , , superficie confermata maggiore della superficie della domanda dell'anno precedente (sup. confermata, sup. anno precedente)
IPO5s	Per il subentro , , superficie subentrata maggiore della superficie della domanda dell'anno precedente (sup. subentrata, sup. anno precedente)
IPO7	Per la Conferma - il numero di capi confermati supera il numero di capi della domanda dell'anno precedente

ISTR01	Istruttoria in corso
LUNGCONFMAG	Per la conferma , Intervento 10.1.6: la lunghezza confermata supera la lunghezza da confermare (da confermare m, confermata m)
M1013FASCIA	Intervento 10.1.3: - particella senza indicazione della fascia di rispetto
M1016CONV	: richiesto senza la richiesta dell'
M13_ALTR	Misura 13 - intervento altro: NON devono essere impegnate uba per l'intervento
M13_ALTR_ALLEV	Misura 13 - intervento altro: Nessun allevamento deve essere impegnato per l'intervento
M13_CAPI_RID	Misura 13 capi: il numero di capi non puo' essere aumentato
MIS1016MANT	: richiesto senza la richiesta dell' o
OLIO01	Intervento : incongruenza con i dati aggiuntivi
OLIO02	Intervento : incongruenza con i dati aggiuntivi
PASC09	Dichiarazioni in Dati Aggiuntivi obbligatorie in caso di richiesta Prati Permanenti
PASC12	Richiesta prati P3, P4 e P5 senza indicare un allevamento nella scheda PASCOLAMENTO
PASC13	Indicato tipologia di mantenimento senza indicare un allevamento nella scheda PASCOLAMENTO
PASC14	Scheda PASCOLAMENTO: e' stata selezionata la destinazione " " non impegnata nella scheda PRATI PERMANENTI
POMOD01	Intervento : incongruenza con i dati aggiuntivi
POMOD02	Intervento Pomodoro: indicato sia OP che contratto
PP08	Per il nuovo impegno il numero di UBA e' minore di 1
PP08AV	Per la Conferma il numero di UBA per le razze Avicole e' minore di 1
PR25	Misura 13 - intervento zootecnico: almeno 1 uba deve essere impegnata per l'intervento
PRAT01	Tipologia di Prato non definita per la particella comune foglio particella coltura (sup. richiesta premio base ha, sup. prati ha)
RAPP_LUNG	Per la conferma , Intervento 10.1.6: rapporto tra superficie e lunghezza non corretto (minimo massimo attuale)
RICBPS	Indicata scelta relativa alla Domanda Unica senza una richiesta di superfici/allevamenti
RISERV	Quadro Riserva Nazionale non compilato correttamente
RISERVA_OBBL	Quadro non compilato
RITTOT	Nessuna superficie/capo confermata/o per una domanda da confermare, con tutte le superfici/capi indicate/i come rinuncia
SI88	Intervento 10.1.3: - indicati solo Plurifilari minori di 5mt
SI92	Nessun impegno richiesto in domanda

SUP25	Per la misura non viene rispettata la superficie minima del % (impegnata, minima)
SUPCONFMAG	Per la conferma , Intervento 10.1.6: la superficie confermata supera la superficie da confermare (da confermare mq, confermata mq)
SUPMIN	Per la conferma , Intervento 10.1.4 , non viene rispettata la superficie minima (impegnato, minima)
US5C	Misura 13 - intervento zootecnico: almeno 0,2 uba/ha devono essere impegnate per l'intervento
UTI_BARBAB	Per l'intervento la particella comune foglio particella non viene rispettata la superficie minima (impegnato, minima) (DM n. 1420/2015 art. 1 par. 5)
UTI_BPS	Per l'intervento la particella comune foglio particella non viene rispettata la superficie minima (impegnato, minima) (DM n. 1420/2015 art. 1 par. 5)
UTI_CPROT	Per l'intervento la particella comune foglio particella non viene rispettata la superficie minima (impegnato, minima) (DM n. 1420/2015 art. 1 par. 5)
UTI_EFA_A	Per l'intervento la particella comune foglio particella non viene rispettata la superficie minima (impegnato, minima) (DM n. 1420/2015 art. 1 par. 5)
UTI_EFA_B	Per l'intervento la particella comune foglio particella non viene rispettata la superficie minima (impegnato, minima) (DM n. 1420/2015 art. 1 par. 5)
UTI_EFA_C1	Per l'intervento la particella comune foglio particella non viene rispettata la superficie minima (impegnato, minima) (DM n. 1420/2015 art. 1 par. 5)
UTI_EFA_C2	Per l'intervento la particella comune foglio particella non viene rispettata la superficie minima (impegnato, minima) (DM n. 1420/2015 art. 1 par. 5)
UTI_EFA_C3	Per l'intervento la particella comune foglio particella non viene rispettata la superficie minima (impegnato, minima) (DM n. 1420/2015 art. 1 par. 5)
UTI_EFA_C4	Per l'intervento la particella comune foglio particella non viene rispettata la superficie minima (impegnato, minima) (DM n. 1420/2015 art. 1 par. 5)
UTI_EFA_C5	Per l'intervento la particella comune foglio particella non viene rispettata la superficie minima (impegnato, minima) (DM n. 1420/2015 art. 1 par. 5)
UTI_EFA_C6	Per l'intervento la particella comune foglio particella non viene rispettata la superficie minima (impegnato, minima) (DM n. 1420/2015 art. 1 par. 5)
UTI_EFA_C7	Per l'intervento la particella comune foglio particella non viene rispettata la superficie minima (impegnato, minima) (DM n. 1420/2015 art. 1 par. 5)
UTI_EFA_C8	Per l'intervento la particella comune foglio particella non viene rispettata la superficie minima (impegnato, minima) (DM n. 1420/2015 art. 1 par. 5)
UTI_EFA_D	Per l'intervento la particella comune foglio particella non viene rispettata la superficie minima (impegnato, minima) (DM n. 1420/2015 art. 1 par. 5)
UTI_EFA_E	Per l'intervento la particella comune foglio particella non viene rispettata la superficie minima (impegnato, minima) (DM n. 1420/2015 art. 1 par. 5)
UTI_EFA_F1	Per l'intervento la particella comune foglio particella non viene rispettata la superficie minima (impegnato, minima) (DM n. 1420/2015 art. 1 par. 5)

UTI_EFA_F2	Per l'intervento la particella comune foglio particella non viene rispettata la superficie minima (impegnato, minima) (DM n. 1420/2015 art. 1 par. 5)
UTI_EFA_G	Per l'intervento la particella comune foglio particella non viene rispettata la superficie minima (impegnato, minima) (DM n. 1420/2015 art. 1 par. 5)
UTI_EFA_H	Per l'intervento la particella comune foglio particella non viene rispettata la superficie minima (impegnato, minima) (DM n. 1420/2015 art. 1 par. 5)
UTI_EFA_I	Per l'intervento la particella comune foglio particella non viene rispettata la superficie minima (impegnato, minima) (DM n. 1420/2015 art. 1 par. 5)
UTI_EFA_J	Per l'intervento la particella comune foglio particella non viene rispettata la superficie minima (impegnato, minima) (DM n. 1420/2015 art. 1 par. 5)
UTI_EFA_M	Per l'intervento la particella comune foglio particella non viene rispettata la superficie minima (impegnato, minima) (DM n. 1420/2015 art. 1 par. 5)
UTI_FORAG	Per l'intervento la particella comune foglio particella non viene rispettata la superficie minima (impegnato, minima) (DM n. 1420/2015 art. 1 par. 5)
UTI_GDURO	Per l'intervento la particella comune foglio particella non viene rispettata la superficie minima (impegnato, minima) (DM n. 1420/2015 art. 1 par. 5)
UTI_OLIO	Per l'intervento la particella comune foglio particella non viene rispettata la superficie minima (impegnato, minima) (DM n. 1420/2015 art. 1 par. 5)
UTI_OLIVE_DISC	Per l'intervento la particella comune foglio particella non viene rispettata la superficie minima (impegnato, minima) (DM n. 1420/2015 art. 1 par. 5)
UTI_POMOD	Per l'intervento la particella comune foglio particella non viene rispettata la superficie minima (impegnato, minima) (DM n. 1420/2015 art. 1 par. 5)
UTI_RISONE	Per l'intervento la particella comune foglio particella non viene rispettata la superficie minima (impegnato, minima) (DM n. 1420/2015 art. 1 par. 5)
UTI_SOIA	Per l'intervento la particella comune foglio particella non viene rispettata la superficie minima (impegnato, minima) (DM n. 1420/2015 art. 1 par. 5)
ZOO01	Allevamento richiesto per non richiesto come premio base
ZOO02	Allevamento richiesto per richiesto in altri premi aggiuntivi
ZOO03	Intervento : II? ente etichettante valorizzato senza valorizzare il I?
ZOO05	Intervento : richiesto allevamento per la specie non prioritaria
ZOO06	Intervento : II? ente etichettante valorizzato senza valorizzare il I?
ZOO07	Intervento : II? ente etichettante valorizzato senza valorizzare il I?

Comunicazione di ritiro TOTALE della domanda ai sensi dell'articolo 3 del Reg. (UE) n. 809/2014

Il/la sottoscritto/a _____
(cognome) (nome)

nato/a a _____ (_____) il _____
(comune di nascita) (prov.) (data di nascita)

residente a _____ (_____)
(comune) (prov.)

in Via _____ n. _____ CAP _____
(indirizzo)

Codice Fiscale _____

In qualità di: titolare; rappresentante legale

della ditta _____ CUA _____
(denominazione)

sede _____ (_____)
(comune) (prov.)

in Via _____ n. _____ CAP _____
(indirizzo)

Beneficiario della domanda unificata n. _____ Prot. N. _____ del _____

CONSAPEVOLE

- che ai sensi del comma 2 art. 3 Reg.(UE) 809/2014 non sono autorizzati ritiri se l'autorità competente ha già informato il beneficiario che sono state riscontrate inadempienze nella domanda o gli ha comunicato la sua intenzione di svolgere un controllo in loco o se da controllo in loco emergono inadempienze;
- che alle inadempienze rispetto agli impegni ed altri obblighi previsti dalle misure dello Sviluppo Rurale, si applicano le riduzioni ed esclusioni previste dai provvedimenti Regionali (DGR n. 992/2016 e s.m.i.);
- di dover aggiornare il piano grafico alla data del 15/05 in caso di mancata conduzione delle superfici precedentemente inserite.

CHIEDE

il **ritiro TOTALE** (indicare una sola opzione):

dell'intera **domanda unificata** sopraccitata;

della sola **domanda unica** afferente alla domanda unificata sopraccitata;

di **uno o più interventi PSR** afferenti alla domanda unificata sopraccitata (intervento - n° domanda/e iniziale/i: _____).

_____, li _____

Il Dichiarante

Ai sensi dell'art. 38, D.P.R. 445 del 28 dicembre 2000, la dichiarazione è sottoscritta dall'interessato in presenza del dipendente addetto ovvero sottoscritta o inviata insieme alla fotocopia, non autenticata, di un documento di identità del dichiarante, all'ufficio competente tramite il servizio postale, telefax o posta elettronica certificata (PEC).

L'informativa sul trattamento dei dati personali è disponibile sul sito web dell'Agenzia (www.avepa.it/privacy).